

Anexo 8: Formato de documento de proyecto

(a presentar únicamente por los equipos de proyecto pre seleccionados)

DOCUMENTO DE PROYECTO
Convocatoria Organizaciones de la Sociedad Civil

Nombre de la organización:	<i>Perigeo NGO</i>
Tipo de organización	<i>Perigeo es una asociación sin fines de lucro comprometida desde hace años con proyectos de cooperación internacional con el objetivo de promover la paz, la inclusión social, la educación escolar y el desarrollo económico en los países de interés.</i>
Lugar y fecha de constitución y registro	<i>14 de mayo dos mil cuatro en Sant' Angelo in Pontano (62020) Provincia de Macerata, Vía del Castello, 6. 2016/337/000212/6</i>
Estructura y funcionamiento de la organización	<i>Junta directiva Laura Bacalini, Samuele Sacripanti, Gianluca Frinchillucci, Angela Gaggero, Francesca Piccinini; personal empleado: 43; magnitud de fondos manejados presupuesto anual 2016: 2.400.590 EUR. 2015: 2.085.133 EUR.</i>
Sector de trabajo de la organización	<i>La asociación no tiene fines lucrativos, ya que está destinada a funcionar principalmente en el "sector terciario" es decir que actúa en el sector de la solidaridad social con personas de escasos recursos, en varios países del mundo. Igualmente, se ocupa de la formación cultural de los jóvenes en cuanto al conocimiento y la protección de la naturaleza y el ambiente, de la biodiversidad, del patrimonio histórico, artístico y cultural; por lo tanto, es una entidad sin ánimo de lucro (ESAL).</i>
Forma parte de otras organizaciones y/o redes de su sector	No
Posee alianzas con el Gobierno/Agencias de Naciones Unidas/ sector privado/fundaciones/otros	Si
Posee un sistema contable estructurado, cuenta bancaria y estados financieros auditados	Si

Experiencia específica relacionada a la convocatoria (Número de años y proyectos ejecutados por montos iguales o superiores al presupuesto de la convocatoria)	<i>Esta propuesta es la ampliación de las actividades de desminado humanitario en Leiva, donde Perigeo se encuentra operando desde el 15 de mayo de 2017 con fondos de Italia gestionados por UNMAS con duración hasta finales de septiembre 2017.</i>
Nombre del representante legal de la organización	<i>Silvio Mellara</i>
Dirección de la organización	<i>Giorgio Conconi</i>
Nombre/cargo de otra persona responsable del proyecto propuesto	<i>Andrés Goyeneche Vanegas</i>
Correos electrónicos de contacto (2 de ser posible):	<i>silvio.mellara@perigeo.org andres.goyeneche@perigeo.org</i>
Teléfono(s) fijo(s):	<i>0039 02 36643561</i>
Celulares de contacto (2 de ser posible):	<i>3228976076 3152629017</i>
Página web (si tiene):	<i>http://www.perigeo.org</i>

DOCUMENTO DE PROYECTO¹

Nombre del proyecto: Desminado humanitario en el municipio de Leiva (Nariño)

Proyecto de la Estrategia de Respuesta Rápida ERR número de proyecto (si aplica):

Objetivo estratégico general del proyecto en contribución al Fondo: Objetivo general es el despeje de MAP/MSE/AEI en el municipio de Leiva (Nariño, Colombia) para la restitución de las tierras despejada al uso productivo, la reducción del riesgo y el impacto sobre la población afectada. El proyecto propuesto está en línea con la Estrategia de Respuesta Rápida (ERR) para la estabilización del posconflicto del Gobierno colombiano, y contribuye directamente al efecto #3 del Fondo que tiene como objetivo, "Mejorada la percepción de los ciudadanos sobre la seguridad en los territorios y la confianza en el Estado como proveedor de este bien público a través de estrategias preventivas y reactivas", a través del fortalecimiento de las actividades de Desminado Humanitario y el apoyo al desarrollo socioeconómico.

¹ El término "Proyecto" se refiere a los proyectos y programas

Resultados esperados del proyecto:

La Entrega de áreas/sectores/zonas libres de la presencia de MAP/MSE/AEI que permita a las comunidades el uso y desarrollo de sus tierras para mejorar sus condiciones de vida en un ambiente seguro, estable y con garantías de derechos. Las operaciones de despeje ayudarán a mejorar la percepción de seguridad de la población y aumentar la confianza en el gobierno local. Además, la restitución de tierras a favor de la población ayudará a reducir la pobreza y promover el desarrollo socioeconómico de la zona.

Duración del programa: 8 meses
Fecha prevista de inicio: enero de 2018
Fecha prevista de término: agosto de 2018

Presupuesto total estimado: **USD 400.000**
Fuentes del presupuesto financiado:
1. UN MPTF **USD 400.000**
2. Otros fuentes de financiamiento:
• Gobierno USD _____
• Org ONU USD _____
• Org ONU USD _____
Fecha prevista de término: _____

Breve descripción del proyecto

El proyecto propuesto está en línea con la estrategia del Fondo, el Estado colombiano y su Plan Colombia Renace que tiene como objetivo aumentar la confianza de las comunidades locales en el Estado y en las autoridades locales como garantes del Estado de Derecho, a través del fortalecimiento de las actividades de desminado humanitario y el apoyo al desarrollo socioeconómico, en el marco de la articulación con las autoridades del nivel central, con la Dirección para la Acción Integral contra Minas Antipersonal Descontamina Colombia y la OEA como garantes de las operaciones de desminado humanitario en el territorio colombiano.

Este proyecto pretende contribuir a la consecución de estos objetivos en el municipio de Leiva (Nariño), para devolver a la comunidad el uso productivo de sus tierras, promover comportamientos seguros frente al riesgo de las minas antipersonal, mejorando así las condiciones de vida de las personas y en particular de las víctimas y de los/las ciudadanos en los territorios más afectados por el conflicto armado y la violencia.

Nombres y firmas de las contrapartes nacionales y organizaciones participantes de las Naciones Unidas

Este documento de proyecto debe ser firmado por las organizaciones participantes de la ONU y las autoridades nacionales de coordinación pertinentes o por el representante de la Organización no gubernamental que aplica al Fondo. Al firmar este documento, todos los firmantes – autoridades nacionales de coordinación y organizaciones de las Naciones Unidas – asumen plena responsabilidad por la consecución de los resultados identificados con cada uno de ellos, según el Cuadro 1 y los planes anuales de trabajo detallados.

Organizaciones participantes de la ONU / Organización de la Sociedad Civil ²	Autoridades Nacionales de Coordinación
Perigeo NGO <i>Nombre del Representante</i> <u>Silvia Ardi...</u> Firma: <u>Silvia Ardi...</u> <i>Fecha y sello</i>	Nombre de la organización <i>Nombre del Representante</i> Firma: _____ <i>Fecha y sello</i>
Nombre de la organización <i>Nombre del Representante</i> Firma: _____ <i>Fecha y sello</i>	Nombre de la organización <i>Nombre del Representante</i> Firma: _____ <i>Fecha y sello</i>
Nombre de la organización <i>Nombre del Representante</i> Firma: _____ <i>Fecha y sello</i>	Nombre de la organización <i>Nombre del Representante</i> Firma: _____ <i>Fecha y sello</i>

NGO
NIT. 901.004.681-2

² La Organización de la Sociedad Civil firma el Documento de Proyecto solo cuando es la organización misma a aplicar al fondo, no cuando tiene un rol de implementadora de un programa presentado por una Institución del gobierno o una organización de las Naciones Unidas.

Documento de proyecto

1. **Nombre del proyecto:** Desminado humanitario en el municipio de Leiva (Nariño)
2. **Línea de tiempo:** Enero/2018 – Agosto/2018

3. Resumen ejecutivo

El proyecto propuesto está en línea con la estrategia del Fondo que tiene como objetivo “Mejorada la percepción de los ciudadanos sobre la seguridad en los territorios y la confianza en el Estado como proveedor de este bien público a través de estrategias preventivas y reactivas”, a través del fortalecimiento de las actividades de Desminado Humanitario y el apoyo al desarrollo socioeconómico.

El proyecto implica la realización de actividades de desminado en el municipio de Leiva - Nariño, Este municipio ha sido priorizado por la Dirección Descontamina Colombia como zona de alta afectación por minas antipersonal. Como información inicial en la base de datos IMSMA para el municipio se registran 21 eventos (3 accidentes por MAP; 15 desminados militar en operaciones; 1 sospechas de campo minado y 2 incautaciones) con un máximo de eventos entre 2011 y 2012. El resultado del análisis de densidad muestra un foco principal de concentración de eventos alrededor de la cabecera municipal y la localidad La Esperanza. Seguido por un segundo foco en el borde oeste del municipio, sitio Florida Alta. Una tercera zona se encuentra entre estos dos focos, marcando una especie de corredor entre la cabecera municipal y Florida Alta. Además, en el municipio hay presencia de cultivos ilícitos y solicitudes de restitución de tierras. El municipio ha sido asignado por la Dirección Descontamina Colombia a Perigeo para que realice actividades relacionadas con el Desminado Humanitario. Por su parte, Perigeo ha firmado una orden de tareas en donde se tiene en cuenta las prioridades de la autoridad local según manifestación de interés en las siguientes veredas: El Chorro, Garganta, Ramos, El Cucho, Florida Alta, Media y Baja, Alto bonito, Puerto Nuevo, Chupadero y el Cedro. Para hacer frente al problema Perigeo intervendrá las áreas peligrosas o peligrosas confirmadas con mayor impacto, en el marco de la estrategia de respuesta rápida.

Los beneficiarios directos del DH podrán ser identificados una vez localizadas las áreas peligrosas con el ENT, entendiéndose por beneficiarios directos toda la población directamente afectada por la contaminación y el bloqueo de los recursos. Por el momento se considera beneficiarios directos los habitantes de los corregimientos priorizado por alta afectación: Especial Leiva 670 (305 mujeres y 365 hombres), Santa Lucía 555 (261 mujeres y 294 hombres), Las Delicias 662 (303 mujeres y 359 hombres), El Palmar 899 (424 mujeres y 475 hombres). Después de las actividades de rehabilitación, las tierras serán devueltas a la población residente para que no hagan un uso productivo.

Los beneficiarios indirectos están toda la población civil en las zonas contaminadas, aunque se prestará especial atención a grupos vulnerables con el fin de maximizar el impacto nuestra actividad de desminado humanitario. Según fuentes de información disponibles (plan de desarrollo 2016 – 2019 “básico es: gestión y servicio” Jorge Armando Daza Muñoz, Alcalde municipal) en Leiva hay 13849 habitantes.

Como resultado directo de las actividades se incrementará la seguridad en las áreas intervenidas y se apoyará el proceso de desarrollo económico del territorio.

Perigeo es la única organización que realizará todas las actividades del proyecto. Además, ya se encuentra activa con el apoyo logístico de una locación que se ha mantenido hasta la fecha, la cual funciona como sede base para el alojamiento y entrenamiento del personal, de igual forma, se cuenta con los elementos

y equipos necesarios para la realización de ENT en el municipio lo que facilita la implementación y el despliegue en campo de los equipos de ENT.

4. Objetivo del proyecto:

Objetivo general:

El despeje de MAP/MSE/AEI en el municipio de Leiva (Nariño, Colombia) en el marco del proceso de liberación de tierras, para la restitución de las tierras despejadas al uso productivo, la consecuente reducción del riesgo y el impacto sobre la población afectada.

Objetivos específicos:

Obj 1: Formar y acreditar operacionalmente a los equipos de despeje;

Obj 2: Identificar las áreas peligrosas (AP) y áreas peligrosas confirmadas (APC) mediante el Estudio No Técnico (ENT) del municipio;

Obj.3: Confirmar y despejar las AP y APC, con el empleo de los métodos más apropiados de Estudio Técnico y Despeje; articulando las operaciones de desminado humanitario con las políticas públicas de sustitución de cultivos y solicitudes de restitución de tierras.

Obj.4: Llevar a cabo la ERM en el municipio. Finalmente, Perigeo implementará las líneas guía de Género de UN y promoverá activamente el empleo y empoderamiento de las mujeres en el proyecto.

5. Teoría del cambio

• Análisis de la situación

- **Áreas de intervención:** el lugar de intervención es el municipio de Leiva, priorizado por la Dirección para la Acción Integral contra Minas Antipersonal Descontamina Colombia como zona de alta afectación por minas antipersonal. El proyecto se implementará en la totalidad del municipio de Leiva (374,2 km²). Según la cartografía entregada por la misma municipalidad se contabilizan 8 corregimientos: Especial Leiva, Santa Lucía, Las Delicias, Nariño, El Palmar, La Villa, El Tablón y La Florida. Ningunas de estas áreas tienen límite de uso.
- **Problemas por resolver y retos:** Los datos IMSMA para el municipio muestran 21 eventos ocurridos (3 accidentes por MAP, MUSE o AEI; 15 desminados militar en operaciones; 1 sospecha de campo minado y 2 incautaciones) con un máximo de eventos entre 2011 y 2012. El análisis de densidad muestra un foco principal de concentración de eventos alrededor de la cabecera municipal y la localidad La Esperanza. Seguido por un segundo foco en el borde oeste del municipio, Sitio Florida Alta. Una tercera zona se encuentra entre estos dos focos, marcando una especie de corredor entre la cabecera municipal y Florida Alta. Además, en el municipio hay presencia de cultivos ilícitos y solicitudes de restitución de tierra.
- **Actividades planeadas y en desarrollo:** El municipio ha sido asignado por la Dirección para la Acción Integral contra Minas Antipersonal Descontamina Colombia a Perigeo para que realice

todas las actividades relacionadas con el Desminado Humanitario (DH). Por su parte, Perigeo ha firmado una carta de compromiso con las autoridades del municipio en el que se detallan los objetivos y alcance del DH que realizará. Esta iniciativa prevé la realización de las siguientes fases:

- a. Entrenamiento, evaluación operacional y certificación de un equipo de despeje manual.
- b. Despliegue de las actividades de ENT con dos equipos de ENT.
- c. Realización de las fases de ET y Despeje con un equipo de despeje manual.
- d. Desarrollo de las actividades de ERM.

- **El valor agregado de la propuesta:** Las actividades de desminado humanitario que se llevarán a cabo en el municipio de Leiva no solo mejorarán el estado de seguridad del área, además tendrán el valor agregado de aumentar la confianza de los residentes en las autoridades locales y promover concretamente el desarrollo económico. La restitución de la tierra a favor de la población proporcionará nuevos medios de subsistencia y fuentes de ingresos.

- **Describir cual es el cambio requerido y justificarlo. En esta sección se abordan las siguientes preguntas:**

Las actividades del proyecto traerán un aumento inmediato en el nivel de seguridad del área. La eliminación de las minas antipersonal que se identificarán evitará que los residentes queden implicados en accidentes causados por la explosión de dispositivos ocultos. Esto evitará daños a personas o cosas provocadas por eventos relacionados con minas antipersonal. Para lograr este resultado, será necesario llevar a cabo estudios técnicos detallados en las áreas más peligrosas e allí identificar las minas terrestres sin detonar, y luego desactivarlas y eliminarlas.

El proyecto propuesto está en línea con la estrategia del Fondo que tiene como objetivo "Mejorada la percepción de los ciudadanos sobre la seguridad en los territorios y la confianza en el Estado como proveedor de este bien público a través de estrategias preventivas y reactivas", a través del fortalecimiento de las actividades de Desminado Humanitario y el apoyo al desarrollo socioeconómico.

Gracias a las actividades previstas se realizará plenamente el objetivo de aumentar la percepción de la seguridad de la población, aumentando simultáneamente la confianza en las autoridades públicas de referencia (Municipalidad de Leiva, Gobernación de Nariño). Además de la mayor seguridad causada por la eliminación de minas y la redistribución de la tierra generarán amplios beneficios:

- Beneficios económicos de las actividades realizables
- Beneficios sociales y mejora de las condiciones de vida de los beneficiarios (reducción de conflictos, mayor libertad de movimiento, etc.)
- Beneficios ambientales para la rehabilitación de las tierras

El proyecto se ejecutará con la participación de los beneficiarios directos, no en las operaciones de desminado, pero por medio de actividades de información sobre la rehabilitación de las tierras. Como la población tiene consolidado miedo de la tierra en cuestión, es crucial ganarse la confianza de los beneficiarios y hacerles comprender la seguridad total de las áreas recuperadas. Solo mediante un trabajo de información adecuado la población aceptará explotar con fines productivos la tierra que durante años han sido impracticable.

- **Papel de Otras organizaciones y Socios**

En la actualidad Perigeo tiene un convenio marco con la Fundación Centro Integral de Rehabilitación de Colombia- CIREC, para aunar esfuerzos para la realización de acciones conjuntas en el territorio nacional (Colombia) dirigidas a promover en el marco de la Ruta de Asistencia Integral a Víctimas y la normatividad colombiana vigente, la plena inclusión en la sociedad de las personas afectadas por las minas antipersonal, municiones sin explosionar y artefactos explosivos improvisados, propender por la rehabilitación funcional de las víctimas de conflicto armado y en situación de desplazamiento a causa de estos artefactos explosivos. En el marco de las operaciones de Desminado Humanitario desarrolladas por PERIGEIO en los municipios o zonas asignadas por la Instancia Interinstitucional de Desminado Humanitario o quien haga sus veces. Con este fin, acuerdan desarrollar proyectos de análisis, actividades de educación, sensibilización, fortalecimiento institucional, asistencia técnica, formación y capacitación, orientados a mejorar las capacidades de las entidades públicas y privadas, la comunidad y la población víctima del conflicto armado y promover la participación del sector público-privado, agencias de cooperación, entidades gubernamentales, entidades territoriales (municipios y departamentos) para el desarrollo de una estrategia conjunta orientada al cumplimiento de los fines propuestos.

De igual forma, Perigeo desea colaborar en el proyecto la parte médica de la experiencia de la organización Barco Hospital – San Raffaele (<https://barcohospitalhsr.wixsite.com/barcohospital>) con base en Cali. Es una fundación italo-colombiana que presta servicios de salud y el desarrollo alternativo a los pueblos desplazados, las víctimas del conflicto armado, y las comunidades afrocolombianas e indígenas pobres que viven a lo largo de la costa del Pacífico de Colombia y dónde sirve en el resto del territorio colombiano y con el Centro de Rehabilitación Inclusiva del Ministerio de Defensa en Bogotá por un proyecto de análisis del desminado humanitario en Leiva.

- **Planteamiento del problema**

La presencia de minas antipersonal es un problema de seguridad pública. Por esta razón, las actividades de desminado se llevarán a cabo en estrecha cooperación con las autoridades locales (Municipalidad de Leiva y Gobernación de Nariño). Perigeo ya está activo en el área de interés y cuenta con el apoyo técnico y logístico necesario para implementar todas las medidas. Todas las operaciones se llevarán a cabo para salvaguardar el derecho de la población local a la seguridad y a la salud, incluido el derecho a disponer de los recursos naturales de la tierra una vez que se hayan terminado las actividades de despeje de áreas peligrosas o peligrosas confirmadas.

- **Supuestos y evidencias:**

La experiencia de Perigeo en el campo demuestra que una información y comunicación adecuada a los beneficiarios sobre las operaciones de desminado es crucial para el logro de los resultados del proyecto. La eliminación de minas mejora el estado de seguridad del área, pero no necesariamente el nivel de seguridad percibido por la población residente. Por esta razón, para garantizar que se logren todos los resultados, las actividades mineras deben combinarse con actividades de información, de modo que los beneficiarios no solo estén a salvo de las explosiones, pero también utilicen la tierra recuperada para fines productivos.

• **Sostenibilidad de los resultados:**

Las operaciones de desminado que se llevarán a cabo asegurarán la eliminación permanente de todos los riesgos asociados con las minas. Además, una apropiada comunicación con los beneficiarios permitirá el inicio de la explotación de la tierra de cultivo con fines productivos y desencadenará un proceso gradual de desarrollo socioeconómico.

6. Lógica de intervención

La lógica del proyecto es intervenir directamente en el Municipio de Leiva para eliminar las minas antipersonal latentes sin explotar. Esta operación, combinada con un trabajo de comunicación adecuado, tendrá el efecto de aumentar el estado de seguridad de la población residente. Además, la siguiente distribución de la tierra a los beneficiarios les proporcionará una nueva fuente de ingresos a mediano plazo y una oportunidad para el desarrollo socioeconómico a largo plazo.

7. Entidades de ejecución:

Perigeo es la única organización que realizará todas las actividades del proyecto. Además, ya se encuentra activa con el apoyo logístico de una locación que se ha mantenido hasta la fecha, la cual funciona como sede base para el alejamiento y entrenamiento del personal, de igual forma, se cuenta con los elementos y equipos necesarios para la realización de ENT en el municipio lo que facilita la implementación y el despliegue en campo de los equipos de ENT.

8. Cubertura geográfica:

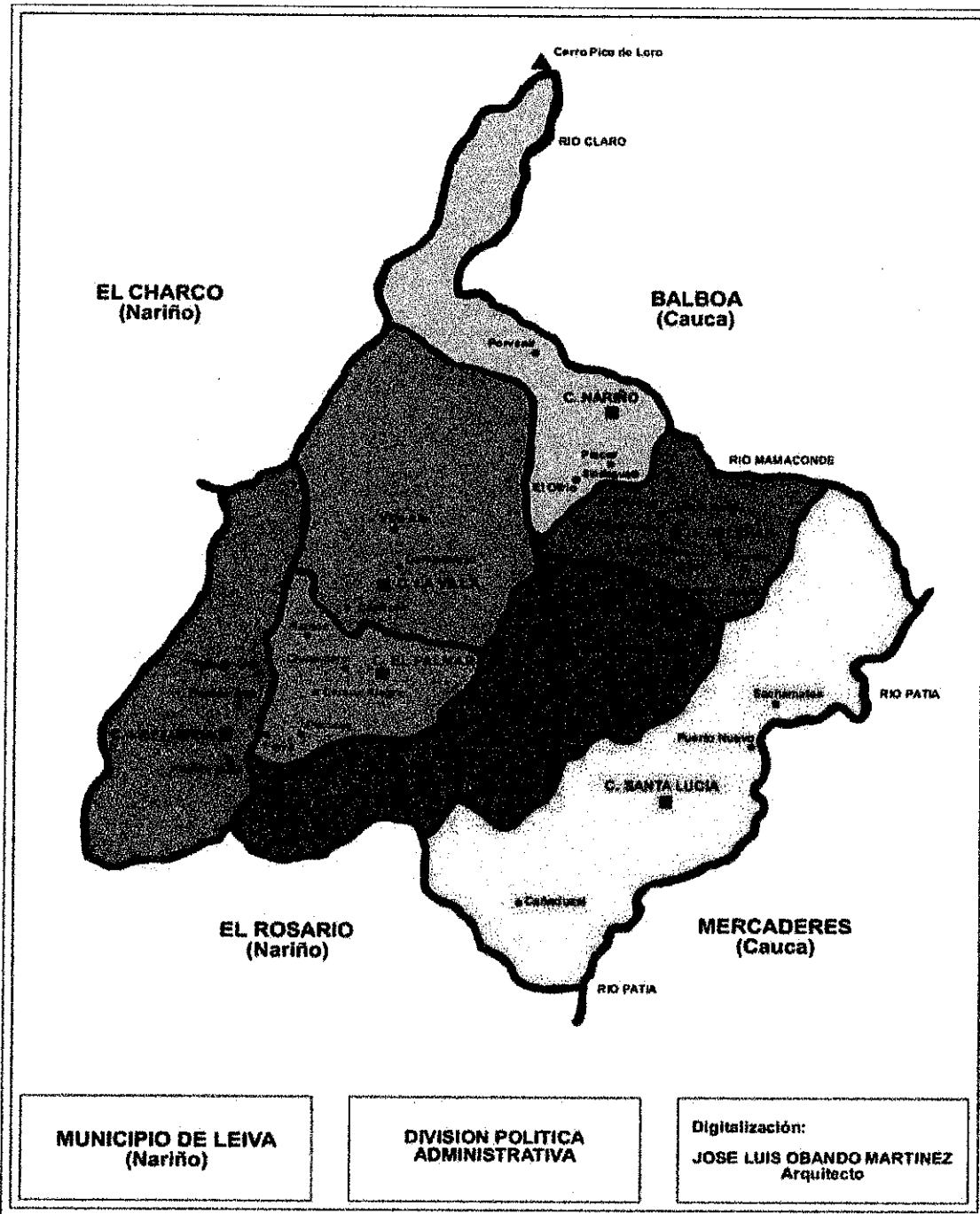
Lo proyecto se implementará en la totalidad del municipio de Leiva - Nariño (374,2 km²). Según la cartografía entregada por la misma municipalidad se contabilizan 8 corregimientos: Especial Leiva, Santa Lucía, Las Delicias, Nariño, El Palmar, La Villa, El Tablón y La Florida, ningunas de estas áreas tienen límite de uso. Este municipio fue priorizado por la Dirección Descontamina Colombia como zona de alta afectación por minas antipersonales.

N°	CORREGIMIENTOS	N°	VEREDAS
1	ESPECIAL DE LEIVA	1	Buenavista
		2	Los Planes
		3	Las Huertas
		4	Cañaveral
		5	Armepalo
		6	Huecolindo
		7	La Garganta
		8	La Esperanza

N°	CORREGIMIENTOS	N°	VEREDAS
5	EL PALMAR	25	El Palmar
		26	Ramos
		27	Chupadero
		28	Campo
		29	Alegre
		30	La Planada La Playa

2	SANTA LUCIA	9 10 11 12	Santa Lucía Cañaduzal, Puerto Nuevo Sachamates
3	LAS DELICIAS	13 14 15 16 17 18 19	Las Delicias El Suspiro El Sauce Campo Bello El Bosque Cedral Bajo Cedral Alto
4	NARIÑO	20 21 22 23 24	Nariño El Porvenir El Placer El Ofrío Sindaguas

6	LA VILLA	31 32 33 34	Villa Baja Villa Alta Capitolio Campanario
7	EL TABLON	35 36 37 38	El Tablón El Cajeto El Cucho Las Cañadas
8	LA FLORIDA	39 40 41 42	Florida Baja Florida Media Florida Alta Alto Bonito



9. Planes de trabajo y presupuestos

Para asegurar la exitosa implementación del proyecto, las actividades se organizarán en las siguientes fases:

1. Entrenamiento, evaluación operacional y certificación de un equipo de despeje manual (2 meses)
2. Despliegue de las actividades de ENT con dos equipos de ENT (4 meses)

3. Realización de las fases de ET y Despeje con un equipo de despeje manual (6 meses)
4. Desarrollo de las actividades de ERM (8 meses)

De acuerdo a las capacidades acreditadas por Perigeo, se utilizará la técnica manual tanto para el Estudio Técnico (si es necesario) como para el Despeje.

10. Enfoques transversales

El Municipio de Leiva Nariño tiene una población estimada por el DANE de 13.849 habitantes que corresponde al 100% de población urbana y rural; la población víctima registrada es de 2.994 que corresponde al 21,61% del conflicto armado, 2.781 son víctimas directas de desplazamiento forzado y corresponde al 20,1% de la población, que son los hechos victimizantes por cuales se han visto afectados. (plan de desarrollo 2016 – 2019 “básico es: gestión y servicio” Jorge Armando Daza Muñoz, Alcalde municipal)

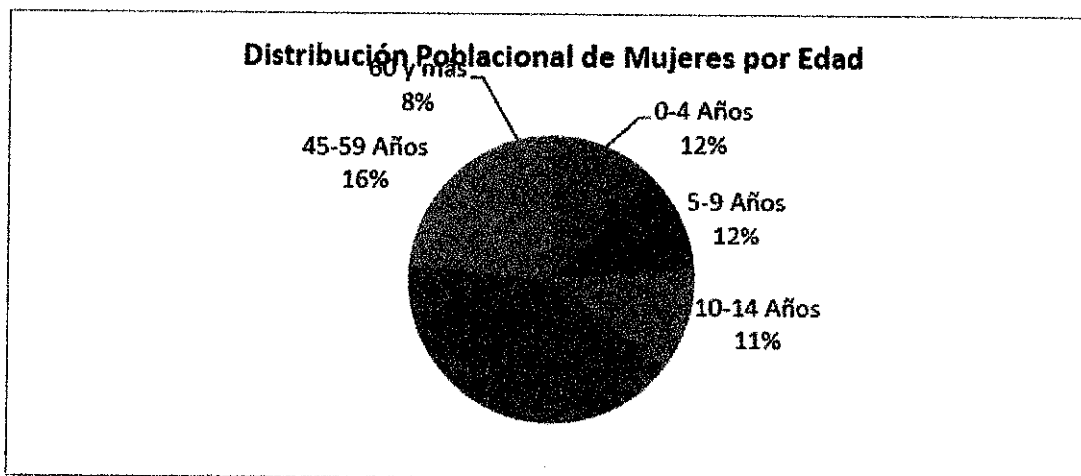
En un estado social de derecho, toda persona es igual ante la Ley. Por tanto, la igualdad debe traducirse en el trato idéntico del Estado para todos y todas, y en este sentido se reconocen derechos iguales para todas las personas.

El objetivo del enfoque diferencial aplicado en este proyecto, es el de reconocer la pluralidad y la diversidad de las poblaciones que, por sus características y condiciones, se encuentran en mayor grado de desventaja y con menores posibilidades de restablecer efectivamente sus derechos. El enfoque diferencial, por tanto, busca la reivindicación de los derechos de los pobladores representado en hombres, mujeres, adolescentes, niños y niñas del Municipio de Leiva, tradicionalmente excluidos, posibilitando el ejercicio de la ciudadanía desde la diferencia mediante la participación activa y los procesos de inclusión en la toma de decisiones.

El despeje de áreas peligrosas o peligrosas confirmadas permite un goce efectivo de derechos y la inclusión de las personas y grupos poblaciones en situación de vulnerabilidad por la presencia de minas antipersonal y municiones sin explotar.

10.1 Igualdad de Género

Perigeo, siguiendo las líneas del proceso de paz, cree fundamental asegurar la promoción a la igualdad de género el empoderamiento de las mujeres a través de su participación activa en la toma de decisiones y de esta forma garantizar la protección de mujeres y niñas de todas formas de violencia. Estamos convencidos que todos somos constructores activos del cambio y no simples espectadores. Para garantizar la estabilidad y promover la paz en el período post acuerdo, es imprescindible asegurar la promoción de la igualdad de género. El Municipio históricamente ha sido conservador, lo que le ha permitido construir imaginarios culturales en los cuales las mujeres ha sido relegada a labores domésticas y su desempeño minimizado por concepciones machistas, en la actualidad, esas barreras han disminuido, las condiciones socioeconómicas han permitido el acceso a hombres y mujeres a programas de desarrollo económico. De la firma de los acuerdos de Paz de la Habana todo es diferente. Jóvenes y mujeres, el futuro del país, tienen que ser actores activos en un papel central de cambio en Colombia. Esto puede ocurrir en los municipios en donde Perigeo realice sus actividades que contribuyan a mejorar la calidad de vida de estas comunidades.



(plan de desarrollo 2016 – 2019 “básico es: gestión y servicio” Jorge Armando Daza Muñoz, Alcalde municipal)

La composición actual de mujeres en Leiva-Nariño está entre los 15 a 44 años, (plan de desarrollo 2016 – 2019 “básico es: gestión y servicio” Jorge Armando Daza Muñoz, Alcalde municipal) en este momento la organización se está enfocando en contratar a mujeres cabeza de hogar ya que considera que tiene una vulnerabilidad ante el resto la población femenina económicamente activa y al hacerlo consideramos que se ejerce responsabilidad social desde la protección de la unidad familiar.

Es por esto que dentro de la planeación de las actividades propuestas en este proyecto se contempla la contratación de mujeres cabeza de familia que han sido víctimas de algún tipo de violencia o por la pérdida de su cónyuge durante el conflicto armado; por lo tanto, se considera que en cada equipo de despeje o de ENT se tenga un porcentaje femenino del 50 % en un rango de edad de los 18 años en adelante.

Perigeo garantizará la participación de las mujeres en igualdad de condiciones en la medida de lo posible. También se tendrán en cuenta otros aspectos de la diversidad y grupos poblacionales. Las necesidades específicas de género y diversidad se consideran en la planeación, ejecución, monitoreo y evaluación del presente proyecto.

- La teoría del cambio promueve la igualdad de género en la población a abordar
- El análisis de situación incluye información diferencial de las afectaciones a mujeres y hombres.
- El marco de lógica de intervención promueve de manera positiva la igualdad de género en sus resultados e impacto esperado.

Marcador de Género del proyecto:

0 1 2ª 2b

Explique brevemente la justificación del marcador y en como el proyecto contribuye a la igualdad de género:

Este proyecto tiene por objetivo el despeje de minas antipersonal y municiones sin explotar en el municipio de Leiva - Nariño, para la restitución de las tierras despejadas al uso productivo y la consecuente

reducción del riesgo y el impacto sobre la población afectada. Asegurando la participación equitativa de las mujeres como beneficiarias directas del desarrollo del proyecto. Para esto Perigeo promoverá la generación de actividades que favorezcan y promuevan el empoderamiento de las mujeres en el proyecto y como parte integral de los equipos de ENT, Despeje y ERM. Finalmente, el proyecto facilitará los espacios de participación de mujeres en todos los niveles de toma de decisiones, específicamente, en los espacios de formación y de participación comunitaria.

10.2 Medio ambiente

Integración de los principios generales para fortalecer la sostenibilidad social y ambiental

PREGUNTA 1. ¿Cómo integra el proyecto los principios globales de manera tal de fortalecer la sostenibilidad ambiental?

Para el desarrollo de este proyecto Perigeo emplea procedimientos operacionales aprobados de acuerdo a lo establecido en el decreto 1195 de 2017 en donde se definen los parámetros, guías y responsabilidades en el manejo ambiental, con el fin de darle el uso adecuado en cada una de las áreas de trabajo en donde se vaya a intervenir, teniendo como prioridad el mínimo impacto sobre el medio ambiente y de esta forma, asegurar la protección y preservación del medio ambiente en las operaciones de desminado humanitario, previniendo la contaminación y fomentando medidas preventivas frente al medio ambiente con el fin de buscar el beneficio de la población local y de lograr una mejora ambiental. Con el fin de minimizar los daños e impactos negativos, como la pérdida de la biodiversidad que se generan en las operaciones de desminado humanitario. Esta medida comprende la sustitución y compensación de los recursos naturales o los elementos medioambientales afectados después de las actividades de desminado humanitario.

Adicionalmente, el programa incorpora contenidos de gestión ambiental en los procedimientos operacionales aprobados, estos contenidos están enfocados a mitigar sus posibles efectos negativos y propendan por la conservación de la biodiversidad y gestión sostenible de los recursos naturales, la prevención de la contaminación y el uso eficiente de los recursos.

IDENTIFICACIÓN DEL ÁREA A INTERVENIR Y ELABORACIÓN DEL PLAN DE MANEJO AMBIENTAL

En la elaboración del plan de manejo ambiental se debe contar previamente con un estudio del área a intervenir, identificando los posibles aspectos e impactos ambientales que se puedan generar y donde se detallen los requisitos mínimos requeridos por los Estándares Nacionales; teniendo en cuenta lo anterior PERIGEO realizará esta identificación y caracterización del área con el apoyo de los equipos de estudio no técnico de la siguiente manera:

- a. Estudios no técnicos

Cada uno de los equipos de estudios no técnicos deben recolectar información alrededor del área peligrosa y/o peligrosa confirmada teniendo en cuenta los siguientes requisitos mínimos:

- Localización del sitio a intervenir.

- Caracterización del uso del suelo del área que será intervenida, de acuerdo a la información suministrada por la comunidad y los organismos ambientales presentes en la zona y las condiciones climáticas (pastoreo, cultivos, reservas, etc.).

- Describir el tipo de ecosistema encontrado (tipo de bosque, sabana, pradera, etc.)

- Fuentes hídricas encontradas alrededor y dentro del área que será intervenida.

- Tipo de vegetación encontrada en el área que será intervenida, (rastrajo, arbustos, matorral, maleza, etc.).

- Recomendar la técnica de desminado que genere el menor impacto en el medio ambiente del área a intervenir.

b. Identificación de impactos ambientales

El jefe de equipo de ENT en coordinación con el gestor ambiental son los encargados de desarrollar el plan de manejo ambiental adjunto al plan de intervención general del área, para la elaboración de las actividades de manejo ambiental se debe tener en cuenta toda la información disponible recolectada durante el ENT y la visita de reconocimiento del área a intervenir. Los aspectos mínimos a tener en cuenta son los siguientes:

- Técnica de desminado a emplear.

- Asentamientos temporales de áreas administrativas y de alojamiento.

- Impactos ambientales identificados.

- Manejo y disposición de residuos sólidos y líquidos.

- Manejo y preservación de suelos.

- Manejo y preservación de recursos hídricos.

- Protección y conservación de hábitats.

- Protección y conservación de especies vegetales y faunísticas.

- Medidas de compensación.

- Permisos ambientales que fueron necesarios para el desarrollo de las operaciones de desminado humanitario cuando estas puedan afectar ecosistemas vulnerables o protegidos y el entorno social en general.

- Funciones y responsabilidades.

- Firmas

c. Matriz de identificación de impactos

PERIGEO para evaluar el impacto ambiental de cada una de sus actividades durante el desarrollo de las tareas de desminado humanitario asignadas, empleara la matriz Leopold, es un método cualitativo de evaluación de impacto ambiental, el cual se utiliza para identificar el impacto inicial de un

proyecto en un entorno natural. El sistema consiste en una matriz de información donde las columnas representan varias actividades que se hacen durante el proyecto, y en las filas representan varios factores ambientales que son considerados. Las intersecciones entre ambas se numeran con dos valores, uno indica la magnitud (de -10 a +10) y el segundo la importancia (de 1 a 10) del impacto de la actividad respecto a cada factor ambiental. Esta matriz es de gran importancia para identificar impactos ambientales y su origen, permitiendo valorar la importancia y la magnitud de los impactos.

Para determinar qué tan alto o bajo es el impacto, se califica el impacto acorde a su importancia, donde 1 es el impacto más bajo o de menos importancia y 10 es el más significativo y de más importancia:

- Rango de (1 a 3) BAJO (color amarillo)
- Rango de (4 a 7) MEDIO (color naranja)
- Rango de (8 a 10) ALTO (color rojo)

CAUSAS DE IMPACTO	FACTORES AMBIENTALES AFECTADOS					Total
	Suelo	Agua	Flora	Fauna		
Corte de la vegetación.	2	3				-17
Remoción del suelo.	0	0				-16
Partes o fragmentos de los componentes provenientes de las MAP/AE/MUSE.	0	-4	0	0		-12
Generación de vertimientos y aceites.		0	2	0		10
Corte de la vegetación y acondicionamiento del área.	-2	0				-15
Generación de vertimientos sanitarios y duchas.	3	-4		0		-11
Abastecimiento de combustible a los vehículos y cambios de aceite.	0	2		0		11
Uso de letrinas y lavado de implementos de cocina.	-4	0		0		-9
Consumo del agua para la preparación de alimentos y actividades sanitarias.	-2	2		0		10
Total	-41	-17	-45	-26	29	-129
	57	17	47	29		150

ÁREA	ACTIVIDAD	ASPECTO	IMPACTO	NIVEL DE IMPACTO
	Desmalezamiento	Corte de la vegetación	Deforestación Exposición a la erosión edica Exposición al sol y posterior degradación del recurso	ALTO
API/APC	Excavación y Excavación completa	Remoción del suelo	Pérdida macro y micronutrientes Modificación de las características originales del recurso.	ALTO
	Destrucción de MAP/AE/MUSE	Partes o fragmentos de los componentes provenientes de las MAP/AE/MUSE	Generación de residuos peligrosos	ALTO
ÁREA ADMINISTRATIVA	Preparación de alimentos	Generación de vertimientos y aceites.	Contaminación por aguas residuales, lechosa, desgate, pérdida de la capa vegetal y generación de residuos sólidos	ALTO
	Higiene sanitaria	Generación de vertimientos de sanitarios y duchas		MEDIO
	Uso de combustibles y lubricantes	Abastecimiento de combustible a los vehículos y cambios de aceite	Derivados y degradación del recurso	MEDIO
API/APC	Desmalezamiento	Corte de la vegetación	Remoción de la capa vegetal y pérdida de ecosistemas	ALTO
ÁREA ADMINISTRATIVA	Adecuación de las áreas administrativas y campamentarias	Corte de la vegetación y acondicionamiento del área		MEDIO
	Desmalezamiento	Corte de la vegetación	Pérdida de hábitats y nichos	MEDIO
API/APC	Excavación y Excavación completa	Remoción del suelo	Afectación de macro y microfauna Migración de especies. Muerte de diversas especies.	MEDIO
ÁREA ADMINISTRATIVA	Adecuación de las áreas administrativas y campamentarias	Corte de la vegetación y acondicionamiento del área	Pérdida de hábitats y Nichos	MEDIO
	Desmalezamiento	Corte de la vegetación	Pérdida de irrigación y aumento de deslizamientos	BAJO
ÁREA ADMINISTRATIVA	Higiene sanitaria	Uso de latinas y lavado de implementos de cocina	Contaminación de aguas superficiales y/o subterráneas.	BAJO
	Captación de aguas utilizadas en las actividades diarias.	Consumo del agua para la preparación de alimentos y actividades sanitarias	Disminución de caudales y agotamiento del recurso	BAJO

d. Matriz de metas e indicadores

Recurso	Actividad	Meta	Indicador
Flora y fauna	Remoción de la flora y fauna del AP/APC.	70% de Recuperación de la flora y fauna del AP/APC	$\frac{\# \text{ total de árboles replantados}}{\# \text{ inicial de árboles removidos}} \times 100\% = \% \text{ de recuperación}$
	Destrucción de MAP/AEI/MUSE.	70% de las excavaciones clausuradas y tapadas después de la destrucción de MAP/AEI/MUSE.	$\frac{\# \text{ excavaciones clausuradas}}{\# \text{ excavaciones realizadas}} \times 100\% = \% \text{ de recuperación}$
Suelo		Recolección del 70% los desechos y residuos dejados después de la destrucción.	$\frac{\text{Kg. desechos encontrados}}{\text{Kg. desechos generados}} \times 100\% = \% \text{ de recolección}$
	Establecimiento del área de trabajo	0% De residuos sólidos en el área.	$\frac{\text{Kg. de residuos encontrados}}{\text{kg de residuos generados}} \times 100\% = \% \text{ de residuos sólidos en el área}$
Agua	Excavación de fosas para residuos.	100% de las excavaciones clausuradas	$\frac{\# \text{ excavaciones clausuradas}}{\# \text{ excavaciones realizadas}} \times 100\% = \% \text{ de clausuradas}$
	Agua empleada para las actividades diarias.	Reducción del 20 % de la cantidad de aguas residuales generadas	$\frac{\text{Litros de agua consumidos mensual}}{\text{Litros de agua consumidos inicialmente consumida}} \times 100\% = \% \text{ de agua consumida}$
Personal	Número de personal capacitado en el PO Gestión ambiental	100% del personal capacitado en el PO Gestión ambiental	$\frac{\# \text{ personal capacitado}}{\# \text{ total de personal del área}} \times 100\% = \% \text{ de personal capacitado}$

e. Seguimiento

Cada una de las metas e indicadores que se presentaron anteriormente son coherentes y de fácil aplicación, van acorde a los requisitos medio ambientales exigidos y serán evaluados y monitoreados por el gestor ambiental; los resultados de este seguimiento serán entregados periódicamente con los informes de progreso mensuales enviados a la Secretaría Técnica del Fondo Multidonante.

Identificación y gestión de los riesgos ambientales

<p>PREGUNTA 2: ¿Cuáles son los posibles riesgos ambientales? Nota: Describa brevemente los posibles riesgos ambientales identificados en el Adjunto 1 – Lista de verificación del diagnóstico de riesgos (sobre la base de las respuestas afirmativas (SI)).</p>	<p>PREGUNTA 3: ¿Cuál es el nivel de importancia de los posibles riesgos ambientales? Nota: Responda las preguntas 4 y 5 a continuación antes de pasar a la pregunta 5</p>	<p>PREGUNTA 6: ¿Qué medidas de evaluación y gestión social y ambiental se han tomado y/o se requieren para abordar los posibles riesgos (para riesgos de importancia moderada a alta)?</p>	
<p>Descripción del riesgo</p>	<p>Impacto y probabilidad d (1-5)</p>	<p>Importancia (baja, moderada, alta)</p>	<p>Comentarios</p>
<p>Riesgo 1: Durante el despeje de las áreas peligrosas o peligrosas confirmadas se hace remoción de gran parte de la vegetación.</p>	<p>I = 2 P = 2</p>	<p>Baja</p>	<p>Descripción de las medidas de evaluación y gestión según se reflejan en el diseño del proyecto. Si se requiere una ESIA o SESA, tome en cuenta que deben considerarse todos los posibles impactos y riesgos. 70% de Recuperación de la flora y fauna del AP/APC</p>
<p>Riesgo 2: Generación de materiales tóxicos o peligrosos, como la destrucción de MAP y MISE</p>	<p>I = 2 P = 2</p>	<p>Baja</p>	<p># total de árboles replantados X 100% = % de recuperación # inicial de árboles removidos Recolección del 70% los desechos y residuos dejados después de la destrucción. Kg desechos encontrados X 100% = % de recolección Kg desechos generados</p>
<p>PREGUNTA 4: ¿Cuál es la categorización general del riesgo del proyecto?</p>			
<p>Marque el recuadro correspondiente a continuación.</p>			
		<p>Riesgo bajo X</p>	<p>Comentarios</p> <p>Todas las actividades desarrolladas durante las operaciones de desminado humanitario están enmarcadas bajo el principio de calidad y eficiencia operacional, es así, que para el desarrollo de estas actividades se cuenta con estándares nacionales y procedimientos operacionales aprobados</p>
		<p>Riesgo moderado <input type="checkbox"/></p>	
		<p>Riesgo alto <input type="checkbox"/></p>	

PREGUNTA 5: Sobre la base de los riesgos identificados y su categorización, ¿cuáles son los requisitos relevantes de los siguientes estándares ambientales?

Marque todos los que aplican.

		Comentarios
<p>1. Conservación de la biodiversidad y gestión de los recursos naturales</p>	<p>X</p>	<p>PERIGEO asegurara la protección y preservación del medio ambiente en las operaciones de desminado humanitario, previniendo la contaminación y fomentando medidas preventivas frente al medio ambiente.</p> <p>Finalmente, PERIGEO asegurara el cumplimiento de los principios de la Política Ambiental, de los objetivos y metas que de ella se deriven. La calidad y pertinencia de estas metas ambientales se determina en base al establecimiento de los aspectos ambientales significativos de la organización y del seguimiento de indicadores de desempeño ambiental.</p>
<p>2. Mitigación y adaptación al cambio climático</p>	<p><input type="checkbox"/></p>	
<p>3. Patrimonio cultural</p>	<p><input type="checkbox"/></p>	
<p>4. Pueblos indígenas</p>	<p><input type="checkbox"/></p>	
<p>5. Prevención de la contaminación y uso eficiente de los recursos</p>	<p>X</p>	<p>Para que PERIGEO pueda realizar actividades para la protección y preservación del medio ambiente, debe contar con la respectiva acreditación por parte del Gobierno Nacional. En el marco de política ambiental PERIGEO se compromete a cumplir los siguientes requisitos:</p> <ul style="list-style-type: none"> • Acatamiento de la normativa nacional. • Realizar un diagnóstico ambiental previo al inicio de las actividades de desminado humanitario para conocer los impactos ambientales y ecológicos evaluando sus consecuencias. • Prevenir la producción de contaminación y minimizar el impacto que generen todas las actividades relacionadas con el desminado humanitario. • Consideración del impacto medioambiental que genere cada una de las actividades de desminado humanitario. • Compensación de las áreas en donde se realicen operaciones de desminado humanitario.

Lista de verificación de los posibles riesgos ambientales		Respuesta (SI/No)
Principio: Sostenibilidad ambiental: Las preguntas referidas al diagnóstico de los riesgos ambientales se incluyen en las preguntas relacionadas con el estándar específico a continuación.		
Estándar 1: Conservación de la biodiversidad y gestión sostenible de los recursos naturales		
1.1	¿Podría el proyecto afectar adversamente los hábitats (por ejemplo, hábitats modificados, naturales y críticos) y/o en los ecosistemas o los servicios que estos prestan? <i>Por ejemplo, a través de la pérdida, la conversión, la degradación o la fragmentación de los hábitats y los cambios hidrológicos.</i>	No
1.2	¿Se encuentran algunas de las actividades propuestas para el proyecto dentro de hábitats críticos y/o zonas ambientalmente sensibles o sus alrededores, incluidas áreas protegidas legalmente (por ejemplo, reservas naturales, parques nacionales), zonas cuya protección ha sido propuesta o áreas reconocidas como tal por fuentes validadas y/o pueblos indígenas o comunidades locales?	No
1.3	¿Involucra el proyecto cambios en el uso del suelo y los recursos que podrían afectar adversamente los hábitats, los ecosistemas y/o los medios de sustento? (Nota: Si se deben aplicar restricciones y/o limitaciones de acceso a las tierras, vea el Estándar 5).	No
1.4	¿Las actividades del proyecto plantean riesgos para especies en peligro de extinción?	No
1.5	¿El proyecto plantea el riesgo de introducción de especies exóticas invasivas?	No
1.6	¿Involucra el proyecto la cosecha de bosques naturales, desarrollo de plantaciones o reforestación?	Si
1.7	¿Involucra el proyecto la producción y/o cosecha de poblaciones de peces u otras especies acuáticas?	No
1.8	¿Involucra el proyecto la extracción, el desvío o la acumulación significativa de aguas superficiales o subterráneas? <i>Por ejemplo, construcción de represas, embalses, desarrollo de cuencas fluviales, extracción de aguas subterráneas.</i>	No
1.9	¿Involucra el proyecto el uso de recurso genéticos (es decir, recolección y/o cosecha, desarrollo comercial)?	No
1.10	¿Plantea el proyecto preocupaciones ambientales transfronterizas o mundiales potencialmente adversas?	No

1.11	<p>¿Redundará el proyecto en actividades de desarrollo secundarias o relevantes que podrían desembocar en efectos sociales y ambientales adversos, o generará impactos acumulativos con otras actividades actuales o que se están planificando en la zona?</p> <p><i>Por ejemplo, un camino nuevo a través de zonas forestadas producirá impactos sociales y ambientales adversos directos (entre otros, tala forestal, movimientos de tierra, posible reubicación de habitantes). El camino nuevo también puede facilitar la usurpación de terrenos de parte de colonos ilegales o propiciar la instalación de recintos comerciales no planificados a lo largo de la ruta, incluso en zonas potencialmente sensibles. Se trata de impactos indirectos, secundarios o indicados que se deben considerar. Además, si se planifican actividades similares en la misma área forestada, deben considerarse los impactos acumulativos de múltiples actividades (incluso si no forman parte del mismo proyecto).</i></p>	No
Estándar 2: Mitigación y adaptación al cambio climático		
2.1	¿El proyecto que se propone producirá emisiones considerables ³ de gases de efecto invernadero o agravará el cambio climático?	No
2.2	¿Los posibles resultados del proyecto serán sensibles o vulnerables a posibles impactos del cambio climático?	No
2.3	<p>¿Es probable que el proyecto que se propone aumente directa o indirectamente la vulnerabilidad social y ambiental al cambio climático ahora o en el futuro (conocidas también como prácticas inadaptadas)?</p> <p><i>Por ejemplo, los cambios en la planificación del uso del suelo pueden estimular la urbanización ulterior de terrenos inundables, posiblemente aumentando la vulnerabilidad de la población al cambio climático, especialmente a las inundaciones</i></p>	No
Estándar 6: Pueblos indígenas		
6.1	¿Hay pueblos indígenas en el área del proyecto (incluida el área de influencia del proyecto)?	No
6.2	¿Existe la probabilidad de que el proyecto o partes de él se ubiquen en tierras y territorios reivindicados por pueblos indígenas?	No
6.3	¿Podría el proyecto que se propone afectar los derechos, las tierras y los territorios de pueblos indígenas (independientemente de si dichos pueblos tienen títulos de propiedad legales sobre dichos terrenos)?	No

³Respecto del CO₂, "emisiones considerables" significan en general más de 25.000 toneladas por año (de fuentes directas e indirectas). [La Nota orientativa sobre mitigación y adaptación al cambio climático provee información adicional sobre emisores de GEI].

6.4	¿Han faltado consultas culturalmente apropiadas destinadas a conseguir el consentimiento previo, libre e informado sobre temas que podrían afectar los derechos e intereses, las tierras, los recursos, los territorios y los medios de subsistencia tradicionales de los pueblos indígenas involucrados?	No
6.4	¿Implica el proyecto que se propone el uso y/o el desarrollo comercial de recursos naturales en tierras y territorios reivindicados por pueblos indígenas?	No
6.5	¿Existe la posibilidad de que se produzcan desalojos forzados o el desplazamiento económico o físico total o parcial de pueblos indígenas, incluido a través de restricciones de acceso a tierras, territorios y recursos?	No
6.6	¿Afectará el proyecto negativamente las prioridades de desarrollo de los pueblos indígenas, tal y como ellos las definen?	No
6.7	¿Podría el proyecto afectar las formas de vida tradicionales y la supervivencia física y cultural de los pueblos indígenas?	No
6.8	¿Podría el proyecto afectar el patrimonio cultural de los pueblos indígenas, incluido a través de la comercialización o uso de sus conocimientos y prácticas tradicionales?	No
Estándar 7: Prevención de la contaminación y uso eficiente de los recursos		
7.1	¿Podría el proyecto redundar en la emisión de contaminantes al medioambiente debido a circunstancias rutinarias y no rutinarias, con el potencial de causar impactos adversos locales, regionales y/o transfronterizos?	No
7.2	¿Podría el proyecto que se propone redundar en la generación de desechos (tanto peligrosos como no peligrosos)?	Si
7.3	¿Podría el proyecto que se propone involucrar la fabricación, comercialización, liberación y/o uso de productos químicos y/o materiales peligrosos? ¿Propone el proyecto el uso de productos o materiales químicos prohibidos internacionalmente o sujetos a procesos de eliminación gradual? <i>Por ejemplo, DDT, PCB y otros productos químicos que están incluidos en convenios internacionales como el Convenio de Estocolmo sobre Contaminantes Orgánicos Persistentes y o el Protocolo de Montreal.</i>	No
7.4	¿Involucra el proyecto que se propone la aplicación de pesticidas que pueden tener efectos negativos sobre el medioambiente o la salud humana?	No
7.5	¿Incluye el proyecto actividades que requieran el consumo de cantidades considerables de materias primas, energía y/o agua?	No

11. Disposiciones para la gestión y la coordinación

A continuación, se explican las responsabilidades de gestión y coordinación del proyecto y los compromisos de los asociados y las organizaciones participantes de la ONU:

- **Comité de Dirección:** estará conformado por el Fondo Multidonante de las Naciones Unidas para el Post conflicto y la Dirección para la Acción Integral contra Minas Antipersonal Descontamina Colombia, Organización de Estados Americanos y el Programa de las Naciones Unidas para el Desarrollo como garantes de las operaciones de desminado humanitario en el territorio colombiano. Será el órgano encargado de dar orientación estratégica y tendrá facultades para tomar decisiones en los ámbitos técnicos, administrativos, operativos y financieros durante la ejecución del proyecto. Se reunirá de manera bimensual o cuando se estime necesario.
- **Comité de Gestión:** estará conformado por los mismos socios del proyecto descritos anteriormente. Se reunirá de manera semanal al inicio del proyecto y al menos dos veces al mes posteriormente. Será el órgano encargado de la efectiva ejecución del programa.

Bajo la orientación del Gobierno Colombiano a través de la Dirección para la Acción Integral contra Minas Antipersonal Descontamina Colombia, se buscará la coordinación con los diferentes socios y cooperantes que ejecuten iniciativas similares o complementarias que busquen crear y fortalecer las actividades de la Acción Integral contra Minas Antipersonal.

12. Seguimiento, evaluación y presentación de informes

El plan de monitoreo diseñado para este proyecto seguirá el curso de las subvenciones en términos de lograr los resultados incluidos en el plan de implementación mediante la producción de informes de progreso mensuales más una evaluación final. El Project Manager, en colaboración con el Director de Gestión de Calidad, se asegurará la supervisión del proyecto y se encargará de redactar informes mensuales de progreso, que describan las actividades realizadas. Esta evaluación mensual determinará el progreso de los resultados y proporcionará recomendaciones constructivas para abordar los principales problemas identificados. Más en detalle, será:

- Revisar la efectividad, eficiencia y puntualidad de la implementación del proyecto;
- Analizar la efectividad de los acuerdos de implementación y asociación;
- Identificar problemas que requieren decisiones y acciones correctivas (si las hay);
- Analizar si el proyecto va por buen camino con respecto al logro de los resultados esperados;
- Proponer correcciones y / o ajustes a mitad de curso al plan de trabajo según sea necesario.

Las evaluaciones de impacto se realizan un tiempo después de terminada la intervención o ejecución de la acción, al igual que la sostenibilidad de los resultados. Además, identificará las lecciones aprendidas sobre el diseño, la implementación y la gestión del proyecto y destacará los logros técnicos y las lecciones aprendidas. Los resultados del monitoreo constante del proyecto facilitarán correcciones rápidas del diseño y de los planes.

En este contexto, una buena coordinación entre el Gerente del Proyecto y el Gerente de Operaciones es esencial para un monitoreo efectivo. El impacto del proyecto se evaluará en términos de alcanzar los objetivos del proyecto mediante la implementación de los indicadores.

13. Calendario de pago

13.1. Presupuesto global

Pago inicial Final año 1 Final año 2 Final año 3 Final año 4
 USD 400.000 /

13.2. Presupuesto por organización

Nombre organización	Pago inicial	Final año 1	Final año 2	Final año 3	Final año 4
Fondo Multidionante de las Naciones Unidas para el Posconflicto	USD 400.000				

Anexo 1: Marco de resultados

Efecto/Outcome del Fondo al cual el programa/proyecto contribuirá	Título del programa: Desminado humanitario en el municipio de Leiva (Nariño)														
Indicadores del Resultado del Fondo:	Áreas geográficas	Beneficiarios (Hombres, Mujeres, Niñas y Niños)	Información de línea de base ⁴	Metas finales	Medios de verificación	Organización responsable									
El efecto # 3 del Fondo, "Mejorada la percepción de los ciudadanos sobre la seguridad en los territorios y la confianza en el Estado como proveedor de este bien público a través de estrategias preventivas y reactivas" bajo el ámbito de justicia y seguridad. Los proyectos de la convocatoria	Municipio de Leiva -- Nariño y las veredas priorizadas en la orden de tareas: el Chorro, la Garganta, Ramos, El Cucho, Florida Alta, Media y Baja, Alto bonito, Puerto Nuevo. Chupadero o el Cedro.	<table border="1"> <tr> <td>Total</td> <td colspan="2">13.849 habitantes</td> </tr> <tr> <td>H</td> <td>M</td> <td>Nbs</td> </tr> <tr> <td>5.676</td> <td>6.149</td> <td>1.019</td> </tr> </table>	Total	13.849 habitantes		H	M	Nbs	5.676	6.149	1.019	Información del expediente municipal entregado por la Dirección Descontamina Colombia, la recolección de información, el	el despeje de MAP/MS E/AEI en Leiva (Nariño, Colombia) para la restitución	Informes oficiales al Fondo Multidionante de las Naciones Unidas para el Posconflicto, y La Dirección para la Acción Integral contra Minas Antipersonal -	Perigeo
Total	13.849 habitantes														
H	M	Nbs													
5.676	6.149	1.019													

⁴ Si hay información de la línea de base disponible. Si no, provee una justificación.

<p>contribuirán a la implementación de la Estrategia de Respuesta Rápida para la estabilización en el posconflicto del Gobierno Colombiano.</p>					<p>análisis de evidencias y La consulta con todas las fuentes de información disponibles en las zonas asignadas e investigadas durante la realización del ENT, sirven de insumo para la construcción de la Línea Base</p>	<p>n de las tierras despejadas al uso productivo y la consecuente reducción del riesgo y el impacto sobre la población afectada.</p>	<p>Descontamina Colombia</p>
<p>Número de beneficiarios (directos e indirectos) estimados como resultado de la intervención</p>	<p>Municipio de Leiva – Nariño y las veredas prioritizadas en la orden de tareas: el Chorro, la Garganta, Ramos, El Cucho, Florida Alta, Media y Baja, Alto bonito, Puerto Nuevo. Chupadero o el Cedro.</p>				<p>Información del expediente municipal entregado por la Dirección Descontamina Colombia, la recolección de información, el análisis de evidencias y La consulta con todas las fuentes de información disponibles en las zonas asignadas e investigadas durante la realización del ENT, sirven de insumo para la construcción de la Línea Base</p>	<p>Población estimada beneficiaria del despeje de MAP/MS E/AEI en el municipio de Leiva – Nariño.</p>	<p>Informes oficiales al Fondo Multidonante de las Naciones Unidas para el Posconflicto, y La Dirección para la Acción Integral contra Minas Antipersonal - Descontamina Colombia</p>
<p>Número de beneficiarios (directos e indirectos)</p>	<p>Municipio de Leiva – Nariño y las veredas</p>				<p>Información del expediente</p>	<p>Población</p>	<p>Período</p>

alcanzados cómo resultado de la intervención	priorizadas en la orden de tareas: el Chorro, la Garganta, Ramos, El Cucho, Florida Alta, Media y Baja, Alto bonito, Puerto Nuevo. Chupadero o el Cedro.				municipal entregado por la Dirección Descontamina Colombia, la recolección de información, el análisis de evidencias y La consulta con todas las fuentes de información disponibles en las zonas asignadas e investigadas durante la realización del ENT, sirven de insumo para la construcción de la Línea Base	alcanzados a beneficia ria del despeje de MAP/MS E/AEI en el municipio de Leiva – Nariffo.	de las Naciones Unidas para el Posconflicto, y La Dirección para la Acción Integral contra Minas Antipersonal - Descontamina Colombia	
Producto 1.1⁵								
Entrenamiento, evaluación operacional y certificación de un equipo de despeje manual.								
Indicadores de resultados inmediatos	Áreas geográficas	Beneficiarios (Hombres, Mujeres, Niñas y Niños)			Información de línea de base ⁶	Metas finales	Medios de verificación	Organización responsable
		Total	8 personas					
Número de personas nuevas certificadas por la Autoridad Nacional para actividades de despeje (desagregado por género y edad)	Municipio de Leiva – Nariffo.	H	M	Nos	0	08 personas (04 Hombres y 04 mujeres, en un rango de edad de 18 años en adelante)	Informes oficiales al Fondo Multidonante de las Naciones Unidas para el Posconflicto, y La Dirección para la Acción Integral contra Minas Antipersonal - Descontamina Colombia	Perigeo
		4	4	0				

⁵ Estos productos deben ser parte del Resultado esperado del Fondo, al cual corresponde este Proyecto.

⁶ Si hay información de la línea de base disponible. Si no, provee una justificación.

Indicadores inmediatos de resultados	Áreas geográficas	Beneficiarios (Hombres, Niñas y Niños)							Información de línea de base ⁷	Metas finales	Medios de verificación	Organización responsable
		Total			7 Personas							
Producto 1.2												
Despliegue de las actividades de ENT con dos equipos de ENT.												
Despliegue de las actividades de ENT con dos equipos de ENT.												
Despliegue de las actividades de ENT con dos equipos de ENT.												
Número de personas certificadas y contratadas localmente (desagregado por género y edad)	Municipio de Leiva – Nariño.	4	4	0	0	0	0	0	08 personas (04 Hombres y 04 mujeres, en un rango de edad de 18 años en adelante)	Informes oficiales al Fondo Multidonante de las Naciones Unidas para el Posconflicto, y La Dirección para la Acción Integral contra Minas Antipersonal - Descontamina Colombia	Perigeo	
Número de equipos desplegados para la realización de ENT (desagregado por género y edad)	Municipio de Leiva – Nariño.	4	3	0	0	0	0	0	Dos equipos de ENT operativos 07 personas (04 hombres y 03 mujeres, en un rango de edad de 18 años en adelante)	Informes oficiales al Fondo Multidonante de las Naciones Unidas para el Posconflicto, y La Dirección para la Acción Integral contra Minas Antipersonal - Descontamina Colombia	Perigeo	
Número de personas certificadas y contratadas localmente para la realización de ENT (desagregado por género y edad)	Municipio de Leiva – Nariño.	0	2	0	0	0	0	0	02 personas (02 mujeres, en un rango de edad de 18 años en adelante)	Informes oficiales al Fondo Multidonante de las Naciones Unidas para el Posconflicto, y La Dirección para la Acción Integral	Perigeo	

⁷ Si hay información de la línea de base disponible. Si no, provee una justificación.

									18 años en adelante)	contra Minas Antipersonal - Descontamina Colombia	
# de AP o APC identificadas en ENT / # de AP o APC aprobadas por la OEA	Municipio de Leiva - Nariño.		0	100%	Reportes de aseguramiento y control de calidad del Componente Externo de Monitoreo de la OEA	Perigeo					
# de eventos IMSMA investigados / # total de eventos asignados en el expediente municipal	Municipio de Leiva - Nariño.		0	100%	Informes oficiales al Fondo Multidonante de las Naciones Unidas para el Posconflicto, y La Dirección para la Acción Integral contra Minas Antipersonal - Descontamina Colombia	Perigeo					
# de AP/APC señalizadas según estándar nacional # total de AP/APC identificadas en ENT	Municipio de Leiva - Nariño.		0	100%	Informes oficiales al Fondo Multidonante de las Naciones Unidas para el Posconflicto, y La Dirección para la Acción Integral contra Minas Antipersonal - Descontamina Colombia	Perigeo					
# de áreas canceladas / # total de áreas canceladas aprobadas por la OEA	Municipio de Leiva - Nariño.			100%	Reportes de aseguramiento y control de calidad del Componente Externo de Monitoreo de la OEA	Perigeo					
Producto 1.3											
Realización de las fases de ET y Despeje con un equipo de despeje manual											

Indicadores inmediatos de resultados	Áreas geográficas	Beneficiarios (Hombres, Mujeres, Niñas y Niños)			Información de línea de base ⁸	Metas finales	Medios de verificación	Organización responsable
		Total	H	M				
# de m2 despejados en AP/APC de impacto alto/medio por técnica de despeje manual / # total de m2 identificados en ENT	Municipio de Leiva – Nariño.				0	100%	Informes y reportes de progreso de las operaciones de desminado humanitario establecidos por la Dirección Descontamina Colombia	Perigeo
# de AP/APC entregadas como libre de Minas Antipersonal / # total de AP/APC despejadas y finalizadas	Municipio de Leiva – Nariño.				0	100%	Informes y reportes de progreso de las operaciones de desminado humanitario establecidos por la Dirección Descontamina Colombia	Perigeo
# de artefactos explosivos destruidos / # total de artefactos explosivos encontrados	Municipio de Leiva – Nariño.				0	100%	Informes y reportes de progreso de las operaciones de desminado humanitario establecidos por la Dirección Descontamina Colombia	Perigeo
Producto 1.4								
Desarrollo de las actividades de ERM								
Indicadores inmediatos de resultados	Áreas geográficas	Beneficiarios (Hombres, Mujeres, Niñas y Niños)			Información de línea de base ⁸	Metas finales	Medios de verificación	Organización responsable
		Total	H	M				
Porcentaje de beneficiarios directos de ENT capacitados en comportamientos seguros del total de beneficiarios directos de ENT (desagregado por género y edad)	Municipio de Leiva – Nariño.				0	Por definir	Informes oficiales al Fondo Multidonante de las Naciones Unidas para el Posconflicto, y La Dirección para la	Perigeo

⁸ Si hay información de la línea de base disponible. Si no, provee una justificación.

⁹ Si hay información de la línea de base disponible. Si no, provee una justificación.

										Acción Integral contra Minas Antipersonal - Descontamina Colombia	
Porcentaje de beneficiarios directos de ENT capacitados en etapas de ET y despeje del número total de beneficiarios directos de ENT en áreas intervenidas	Municipio de Leiva – Nariño.	0	Por definir							Informes oficiales al Fondo Multidonante de las Naciones Unidas para el Posconflicto, y La Dirección para la Acción Integral contra Minas Antipersonal - Descontamina Colombia	Perigo
Número de reuniones con autoridades territoriales según estándares	Municipio de Leiva – Nariño.	0	Por definir							Actas de enlace comunitario y listados de asistencia establecidos por la Dirección Descontamina Colombia	Perigo
Número de reuniones con autoridades comunitarias según estándares comunitarias	Municipio de Leiva – Nariño.	0	Por definir							Actas de enlace comunitario y listados de asistencia establecidos por la Dirección Descontamina Colombia	Perigo

Anexo 2a: Plan de trabajo y presupuesto¹⁰

Plan de trabajo de: Desminado humanitario en el municipio de Leiva (Nariño)

Duración del programa: 8 meses

Indicar con (*) líneas de presupuesto que tengan un impacto directo en la igualdad de género

Objetivos específicos (Efecto/Outcome) del Fondo: "Mejorada la percepción de los ciudadanos sobre la seguridad en los territorios y la confianza en el Estado como proveedor de este bien público a través de estrategias preventivas y reactivas" a través del fortalecimiento de las actividades de Desminado Humanitario y el apoyo al desarrollo socioeconómico.												
Productos esperados del Proyecto	Actividades claves	Calendario (por actividad)								Área geográfica	Organización participante responsable	Presupuesto previsto (por producto/ actividad)
		Q 1	Q 2	Q 3	Q 4	Q 5	Q 6	Q 7	Q 8			
Producto 1.1												
Entrenamiento, evaluación operacional y certificación de un equipo de despeje manual.	1.1 Adquisición de material para la conformación de un equipo de despeje									Municipio de Leiva – Nariño.	Perigeo NGO	USD 65.000
	1.2 Formación y/o entrenamiento de un equipo despeje									Municipio de Leiva – Nariño.	Perigeo NGO	
	1.3 Logística, se cuenta con una locación como sede principal para el entrenamiento, ubicada en el municipio de Leiva – Nariño									Municipio de Leiva – Nariño.	Perigeo NGO	
	1.4 Acreditación Operacional									Municipio de Leiva – Nariño.	DESCONTAMI NA/OEA	
Producto 1.2												
Despliegue de las actividades de ENT con dos equipos de ENT	1.1 Planificación de las operaciones y Logística para la realización de los ENT.									Municipio de Leiva – Nariño	Perigeo NGO	USD 50.000
	1.2 Realizar enlace con la comunidad en el municipio y en las veredas a visitar durante la realización de los ENT.									Municipio de Leiva – Nariño	Perigeo NGO	
	1.3 Llevar a cabo la realización de ENT									Municipio de Leiva – Nariño	Perigeo NGO	
	1.4 Llevar a cabo el control de calidad interno y externo de las operaciones de ENT									Municipio de Leiva – Nariño	Perigeo NGO/DESCONTAMINA/OEA	

¹⁰ Se requiere adjuntar el presupuesto detallado

Producto 1.3													
Realización de las fases de ET y Despeje con un equipo de despeje manual	1.1 Planificación de las operaciones y Logística para el despeje de AP y/o APC										Municipio de Leiva – Nariño	Perigeo NGO	USD 252.000
	1.2 Adquisición de materiales consumibles durante las operaciones de despeje										Municipio de Leiva – Nariño	Perigeo NGO	
	1.3 Realizar enlace con la comunidad en el municipio y en las veredas a ser intervenidas										Municipio de Leiva – Nariño	Perigeo NGO	
	1.4 Realizar el despeje de las AP y/o APC identificadas										Municipio de Leiva – Nariño	Perigeo NGO	
	1.5 Llevar a cabo el control de calidad interno y externo de las operaciones de despeje										Municipio de Leiva – Nariño	Perigeo NGO/DAICMA /OEA	
Producto 1.4													
Desarrollo de las actividades de ERM	1.1 Adquisición de materiales										Municipio de Leiva – Nariño	Perigeo NGO	USD 33.000
	1.2 Realizar reuniones de enlace comunitario con autoridades locales y con la comunidad										Municipio de Leiva – Nariño	Perigeo NGO	
	1.3 Realizar actividades de ERM durante la intervención del proyecto										Municipio de Leiva – Nariño	Perigeo NGO	
Total de la 1era organización participante*												USD 400.000	
Presupuesto total previsto												USD 400.000	

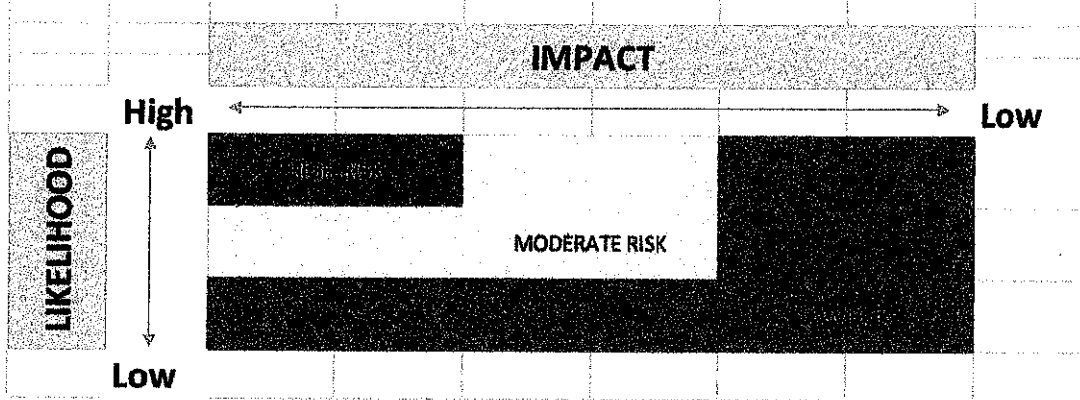
Anexo 2b: Presupuesto por organización participante de la ONU, utilizando las categorías presupuestales del UNDG

CATEGORÍAS	PRESUPUESTO (USD) POR CATEGORÍAS *	
	UN contribution	Grantee contribution
1. Costos de personal	USD 162.446	USD 5.000
2. Suministros, comodidades, materiales	USD 57.630	
3. Equipo, vehículo y muebles, incluyendo su depreciación	USD 77.800	
4. Servicios contractuales	0	
5. Viajes	USD 6.825	
6. Transferencias y grants a contrapartes	0	
7. Costos generales de operación y otros costos directos	USD 69.130	
Sub-total de costos del proyecto	USD 373.832	USD 5.000
Costos indirectos de soporte**	USD 26.168	
TOTAL	USD 400.000	USD 5.000

* Presupuestos deben ser apegados las Categorías Armonizadas de Presupuesto del UNDG, tal como aprobados por el Comité de Alto Nivel de Gestión y la Junta de Jefes Ejecutivos para la Coordinación.

** Costos indirectos de soporte deberían alinearse a la tasa de 7 %, tal como especificado en los Términos de Referencia del MPTF, el Memorando de Entendimiento y el Standard Administrative Arrangement (SAA, Sección II- Asuntos financieros).

Risk analysis: please use the following traffic-light convention



Anexo 3: Marco de seguimiento y registro de riesgos

Productos esperados y actividades claves del Programa	Indicadores (con líneas de base y cronograma indicativo)	Medios de verificación	Métodos de recolección (con cronograma indicativo y frecuencia)	Responsabilidades
Entrenamiento, evaluación operacional y certificación de un equipo de despeje manual.	Número de personas nuevas certificadas por la Autoridad Nacional para actividades de despeje. Baseline: 0 Target: 8 Enero 2018 -- Agosto 2018	Informes oficiales al Fondo Multidonante de las Naciones Unidas para el Posconflicto, y La Dirección para la Acción Integral contra Minas Antipersonal - Descontamina Colombia	Reportes de progreso mensuales	Perigeo NGO
	Número de personas certificadas y contratadas localmente. Baseline: 0 Target: 6 Enero 2018 -- Agosto 2018	Informes oficiales al Fondo Multidonante de las Naciones Unidas para el Posconflicto, y La Dirección para la Acción Integral contra Minas Antipersonal - Descontamina Colombia	Reportes de progreso mensuales	Perigeo NGO
Despliegue de las actividades de ENT con dos equipos de ENT.	Número de equipos (ENT/Despeje) certificados por la Autoridad Nacional. Baseline: 2 Target: 2 Enero 2018 -- Agosto 2018	Informes oficiales al Fondo Multidonante de las Naciones Unidas para el Posconflicto, y La Dirección para la Acción Integral contra Minas Antipersonal - Descontamina Colombia	Reportes de progreso mensuales	Perigeo NGO
	Porcentaje de sectores con conclusión aprobados por la OEA del total de sectores asignados Baseline: 0 Target: Por definir Enero 2018 - Agosto 2018	Informes oficiales al Fondo Multidonante de las Naciones Unidas para el Posconflicto, y La Dirección para la Acción Integral	Reportes de progreso mensuales, plan de operaciones, y reportes de ENT con sus anexos	Perigeo NGO

		contra Minas Antipersonal - Descontamina Colombia		
	<p>Porcentaje de eventos IMSMA investigados, con resultado aprobado del número total de eventos asignados.</p> <p>Baseline: 0 Target: Por definir</p> <p>Enero 2018 - Agosto 2018</p>	<p>Informes oficiales al Fondo Multidonante de las Naciones Unidas para el Posconflicto, y La Dirección para la Acción Integral contra Minas Antipersonal - Descontamina Colombia</p>	<p>Reportes de progreso mensuales, plan de operaciones, y reportes de ENT con sus anexos</p>	Perigeo NGO
	<p>Número de AP/APC señalizadas según estándar nacional del número total de AP/APC identificadas en ENT.</p> <p>Baseline: 0 Target: Por definir</p> <p>Enero 2018 - Agosto 2018</p>	<p>Informes oficiales al Fondo Multidonante de las Naciones Unidas para el Posconflicto, y La Dirección para la Acción Integral contra Minas Antipersonal - Descontamina Colombia</p>	<p>Reportes de progreso mensuales, plan de operaciones, y reportes de ENT con sus anexos</p>	Perigeo NGO
	<p>Número de AP/APC marcadas según estándar nacional del número total de AP/APC identificadas en ENT.</p> <p>Baseline: 0 Target: Por definir</p> <p>Enero 2018 - Agosto 2018</p>	<p>Informes oficiales al Fondo Multidonante de las Naciones Unidas para el Posconflicto, y La Dirección para la Acción Integral contra Minas Antipersonal - Descontamina Colombia</p>	<p>Reportes de progreso mensuales, plan de operaciones, y reportes de ENT con sus anexos</p>	Perigeo NGO
<p>Realización de las fases de ET y Despeje con un equipo de despeje manual</p>	<p>Porcentaje de m2 despejados en AP/APC de impacto alto/medio por técnica de despeje del número total de m2 identificados en ENT.</p> <p>Baseline: 0 Target: Por definir</p> <p>Enero 2018 - Agosto 2018</p>	<p>Informes oficiales al Fondo Multidonante de las Naciones Unidas para el Posconflicto, y La Dirección para la Acción Integral contra Minas Antipersonal -</p>	<p>Reportes de progreso mensuales, plan de operaciones, y reportes de ET y despeje con sus anexos</p>	Perigeo NGO

		Descontamina Colombia		
	<p>Porcentaje de AP/APC entregadas como libre de Minas Antipersonal del número total de AP/APC despejadas y finalizadas.</p> <p>Baseline: 0 Target: Por definir</p> <p>Enero 2018 - Agosto 2018</p>	<p>Informes oficiales al Fondo Multidonante de las Naciones Unidas para el Posconflicto, y La Dirección para la Acción Integral contra Minas Antipersonal - Descontamina Colombia</p>	<p>Reportes de progreso mensuales, plan de operaciones, y reportes de ET y despeje con sus anexos</p>	Perigeo NGO
	<p>Porcentaje de artefactos explosivos destruidos del total de artefactos explosivos encontrados.</p> <p>Baseline: 0 Target: Por definir</p> <p>Enero 2018 - Agosto 2018</p>	<p>Informes oficiales al Fondo Multidonante de las Naciones Unidas para el Posconflicto, y La Dirección para la Acción Integral contra Minas Antipersonal - Descontamina Colombia</p>	<p>Reportes de progreso mensuales, plan de operaciones, y reportes de ET y despeje con sus anexos</p>	Perigeo NGO
Desarrollo de las actividades de ERM	<p>Porcentaje de beneficiarios directos de ENT capacitados en comportamientos seguros del total de beneficiarios directos de ENT.</p> <p>Baseline: 0 Target: Por definir</p> <p>Enero 2018 - Agosto 2018</p>	<p>Informes oficiales al Fondo Multidonante de las Naciones Unidas para el Posconflicto, y La Dirección para la Acción Integral contra Minas Antipersonal - Descontamina Colombia</p>	<p>Reporte de actividades de ERM y actas de enlace comunitario</p>	Perigeo NGO
	<p>Porcentaje de beneficiarios directos de ENT capacitados en etapas de ET y despeje del número total de beneficiarios directos de ENT en áreas intervenidas.</p> <p>Baseline: 0 Target: Por definir</p> <p>Enero 2018 - Agosto 2018</p>	<p>Informes oficiales al Fondo Multidonante de las Naciones Unidas para el Posconflicto, y La Dirección para la Acción Integral contra Minas Antipersonal -</p>	<p>Reporte de actividades de ERM y actas de enlace comunitario</p>	Perigeo NGO

		Descontamina Colombia		
	<p>Número de reuniones con autoridades territoriales según estándares.</p> <p>Baseline: 0 Target: Por definir</p> <p>Enero 2018 - Agosto 2018</p>	<p>Informes oficiales al Fondo Multidonante de las Naciones Unidas para el Posconflicto, y La Dirección para la Acción Integral contra Minas Antipersonal - Descontamina Colombia</p>	<p>Reporte de actividades de ERM y actas de enlace comunitario</p>	<p>Perigeo NGO</p>
	<p>Número de reuniones con autoridades comunitarias según estándares comunitarias.</p> <p>Baseline: 0 Target: Por definir</p> <p>Enero 2018 - Agosto 2018</p>	<p>Informes oficiales al Fondo Multidonante de las Naciones Unidas para el Posconflicto, y La Dirección para la Acción Integral contra Minas Antipersonal - Descontamina Colombia</p>	<p>Reporte de actividades de ERM y actas de enlace comunitario</p>	<p>Perigeo NGO</p>

Anexo 4: Análisis de riesgos

Riesgo	Asociado al resultado #	Rating			How the risk will be mitigated?
		Impacto	Probabilidad	Grado riesgo	
1. La fluctuación de la tasa de cambio puede afectar el presupuesto previsto para la implementación del proyecto.	1				Realizar un seguimiento financiero periódico al presupuesto que permita analizar el efecto de la fluctuación de la tasa de cambio en el presupuesto con el fin de flexibilizar las medidas a implementar.
2. Las condiciones de seguridad en ciertas zonas/áreas no permiten la ejecución de las actividades de ENT, ET o Despeje	1		Medio	Medio	Se realiza un estudio de la situación de seguridad con autoridades locales y nacionales para determinar el riesgo real del municipio.
3. El cronograma de ejecución del proyecto no coincide con los tiempos de espera y aprobación de las áreas por parte de la Dirección para la Acción Integral contra Minas Antipersonal Descontamina Colombia retrasando la intervención de las mismas y los resultados del proyecto.	1	Medio	Medio	Medio	Mejorar los tiempos de respuesta de los mecanismos administrativos, operativos y financieros, para lograr una ejecución de acuerdo a los tiempos establecidos.
4. Se generan cambios en la implementación del proyecto, derivados del proceso de toma de decisiones estratégicas, tácticas y operativas.	1	Medio	Medio	Medio	Teniendo en cuenta que el costo de las medidas es preliminar, se realizará el ajuste del presupuesto de cada medida en la fase inicial del proyecto.
5. Algunas de las actividades programadas pueden presentar dificultades a la hora de su implementación.	1	Medio	Medio		Revisar en terreno la viabilidad de la implementación de las medidas y redefinir las actividades.

Annex B - Grant Budget Template Multi donante
 Project Ref: LEIVA
 Organization: PERIGEO

	UN contribution			Grantee contribution			Grand total	Comments / justifications		
	Number of units	Unit cost in USD	Number of month	Total cost in USD	Number of units	Unit cost in USD			Number of month	Total cost in USD
1	Costos de personal									
	Entrenamiento Acreditacion desminadores									
1.1	Supervisor	1	400,00	2	800,00		0	800,00		
1.2	Jefe de equipo	1	400,00	2	800,00		0	800,00		
1.3	Desminador	4	400,00	2	3.200,00		0	3.200,00		
1.4	Paramedico operation phase	1	500,00	2	1.000,00		0	1.000,00		
1.5	Director general									
1.6	Director de proyecto	1	2.000,00	8	16.000,00		0	16.000,00		
1.7	Director tecnico									
1.8	Director de programa									
1.9	Jefe de operaciones	1	2.800,00	8	22.400,00		0	22.400,00		
1.10	Supervisor de operaciones y monitorización	1	1.500,00	8	12.000,00		0	12.000,00		
1.11	Director de calidad	1	1.000,00	8	8.000,00		0	8.000,00		
1.12	Responsable Comunicaciones	1	1.000,00	8	8.000,00		0	8.000,00		
1.13	Responsable Administrativo									
1.14	Asistente administrativo	1	1.000,00	8	8.000,00		1	625	8	5000
1.15	Director logistica									
1.16	Cocinera y oficios varios	2	400,00	8	6.400,00		0	0,00		
1.17	Asistente de la direccion									
1.18	Supervisor despeje	1	1.000,00	6	6.000,00		0	0,00		
1.19	Supervisor ent	1	1.000,00	8	8.000,00		0	6000,00		
1.20	Jefe de equipo despeje	1	867,00	6	5.202,00		0	8000,00		
1.21	Jefe de equipo ent	2	900,00	8	14.400,00		0	5202,00		
1.22	Auxiliar ent	3	633,00	8	15.192,00		0	14400,00		
1.23	Desminador	4	681,50	6	16.356,00		0	15192,00		
1.24	Paramedico despeje	0	0,00	0	0,00		0	16356,00		
1.25	Paramedico ent	0	0,00	0	0,00		0	0,00		
1.26	Conductor	2	381,00	8	6.096,00		0	0,00		
1.27	Enlace Comunitario	1	575,00	8	4.600,00		0	6096,00		
	Sub total Costos de personal				162.446,00			4600,00		
2	Suministros, comodidades, materiales									
2.1	Detector Ceia v2	6	3400,00		20.400,00		0	20400,00		
2.2	Detector Ceia v1	0	0,00		0,00		0	0,00		
2.3	Proteccion balistica	6	650,00		3.900,00		0	3900,00		
	Sub total				162.446,00			5.000,00	\$167.446,00	

2.4	Ropa tecnica	60	150,00			9,000,00			0	9,000,00
2.5	Protectro facial	6	670,00			4,020,00			0	4,020,00
2.6	Material didactico	1	500,00			500,00			0	500,00
2.7	Material urgencias fijo	1	1250,00			1,250,00			0	1,250,00
2.8	Material urgencias por equipos	2	500,00			1,000,00			0	1,000,00
2.9	Material campo base	1	1000,00			1,000,00			0	1,000,00
2.10	Radio	8	1700,00			13,600,00			0	13,600,00
2.11	Tents	1	600,00			600,00			0	600,00
2.12	Laptop	2	630,00			1,260,00			0	1,260,00
2.13	Material ERM	1	600,00			600,00			0	600,00
2.14	Impresora y tinta	1	500,00			500,00			0	500,00
	Sub total Suministros, comodidades, materiales					57,630,00			0	\$57,630,00
3	Equipo, vehiculo y muebles, incluyendo su depreciación									
3.1	Gasolina coche	3	300,00	8		7,200,00			0	7,200,00
3.2	Manutencion coche	3	765,00	8		18,360,00			0	18,360,00
3.3	Alquiler coche	3	1600,00	8		38,400,00			0	38,400,00
3.4	Internet	1	130,00	8		1,040,00			0	1,040,00
3.5	Alquiler de ambulancia	1	1600,00	8		12,800,00			0	12,800,00
	Sub total Equipo, vehiculo y muebles, incluyendo su depreciación					77,800,00			0	\$77,800,00
5	Viajes									
5.1	Vuelos	1	6825,28	1		6,825,28			0	6,825,28
5.2	Viaticos	1	0,00	0		0,00			0	0,00
5.3	Viajes personal	1	0,00	0		0,00			0	0,00
5.4	Hotel Personal	1	0,00	0		0,00			0	0,00
	Sub total Viajes					6,825,28			0	\$6,825,28
7	Costos generales de operación y otros costos directos									
7.1	Arriendo campo base	1	700,00	8		5,600,00			0	5,600,00
7.2	Cornida	28	75,88	8		16,998,72			0	16,998,72
7.3	Seguros	1	12000,00	1		12,000,00			0	12,000,00
7.3.1	Seguros personal	28	43,00	8		9,632,00			0	9,632,00
7.3.2	Seguros coche	3	800,00	1		2,400,00			0	2,400,00
7.4	Proyecto de comunicación	1	2500,00	1		2,500,00			0	2,500,00
7.5	Servicios médicos	1	2500,00	8		20,000,00			0	20,000,00
	Sub total Costos generales de operación y otros costos directos					69,130,72			0	\$69,130,72
	Sub-total de costos del proyecto					373,832,00			5,000,00	\$378,832,00
	Costos indirectos de soporte	1	26168			26,168,00			5,000,00	\$26,168,00
	TOTAL					\$ 400,000,00			5,000,00	\$405,000,00

* Please provide breakdown for any lumpsum amount under comments/justification