

Peacebuilding Fund Project Progress Report (Updated template October 2022)



**PEACEBUILDING
FUND** 

APERCU DU PROJET

Nous vous remercions d'avoir pris le temps de remplir le rapport d'activité de projet du PBF. Pour les projets avec plus d'un bénéficiaire, veuillez consulter vos co-bénéficiaires avant de remplir le formulaire afin d'assurer une collaboration sur les réponses. Vous pouvez imprimer le formulaire vierge en cliquant sur l'icône *imprimer* qui se situe en haut à droite de la page. Si vous avez des questions ou si vous avez besoin d'une assistance technique pour remplir le formulaire, veuillez envoyer un e-mail à keshni.makoond@un.org.

Appuyer sur Next pour commencer

» Soumission du rapport

Type de rapport *

- Semestriel
 Annuel
 Final
 Autre

Date de soumission du rapport *

2022-11-10

Nom et titre de la personne qui soumet le rapport *

Martin KOLIE, Coordinateur de Projet

Nom et titre de la personne qui a approuvé le rapport *

Madame Gwendoline Mennetrier, Coordinatrice des programmes/CTP ONU-Habitat Guinée

Tous les bénéficiaires de fonds pour ce projet ont-ils contribué au rapport ? *

- oui
 non

Est-ce que le rapport a été revu par le Secrétariat du PBF ou le point focal PBF au sein du bureau du coordonateur résident? *

S'il n'y a pas de secrétariat du PBF dans le pays, veuillez sélectionner "Non applicable". Où il y a un secrétariat du PBF dans le pays, ils doivent passer en revue le rapport avant soumission

- oui
 non
 Pas Applicable

Il y a t-il des commentaires additionnels de la part du secretariat PBF ou le point focal PBF?

» Informations sur le projet et portée géographique

S'agit-il d'un projet transfrontalier ou régional? *

- oui non

Veuillez sélectionner la région géographique dans laquelle le projet est mis en œuvre

- Asie et le Pacifique Afrique centrale et australe Afrique de l'Est
 Europe et Asie centrale Global Amérique latine et Caraïbes
 Moyen-Orient et Afrique du Nord Afrique de l'Ouest

Pays de mise en œuvre du projet *

- Bénin Burkina Faso Cote D'Ivoire
 Gambie Guinée Guinée-Bissau
 Liberia Mali Mauritanie
 Niger Nigeria Sénégal
 Sierra Leone Togo Autre, précisez

Titre du projet

*

- 00125576: Action concertée des jeunes (femmes et hommes) leaders communautaires pour le renforcement de la cohésion sociale et la consolidation de la paix en Guinée Forestière
- 00113698: Appui a la gestion des risques lies a la degradation environnementale dans les zones a risque de radicalisation et de conflits potentielle
- 00124727: Appui à la prévention des conflits intercommunautaires en Guinée forestière par une économie mutualisée et l'amélioration de la gouvernance foncière
- 00118832: Appui à la réduction de l'instrumentalisation et des violences politico-sociales des jeunes taxi-motards en période électorale
- 00118833: Appui aux femmes leaders communautaires pour la prévention des éventuels conflits liés aux élections législatives et présidentielles de 2020
- 00119221: Foniké*, entrepreneurs sociaux pour la paix en Guinée (*Les jeunes)
- 00120480: Projet d'appui à la participation des jeunes à la prévention des conflits en période électorale et la pérennisation des Synergies locales des acteurs de paix
- 00122868: Projet Secrétariat: Appui à la Coordination des Projets du Fonds pour la Consolidation de la Paix (PBF) en République de Guinée
- 00121768: Renforcement de la confrérie des Donzos pour la protection de l'environnement et la cohésion sociale en Haute Guinée
- 00129551: Renforcement du dialogue multi-acteurs pour une gouvernance foncière et environnementale responsable en Basse Guinée
- 00133097: Appui à la participation des femmes pour une transition inclusive et apaisée en République de Guinée
- 00133059: Appui à la participation des jeunes (femmes et hommes) pour une transition apaisée et inclusive
- 00133056: Projet d'appui au renforcement de la cohésion sociale et à la réconciliation nationale en Guinée
- Autre, Précisez

Date de début du projet

*

2021-12-07

Date de fin du projet

*

2023-12-07

Ce projet a-t-il bénéficié d'une prolongation ?

*

- OUI, extension avec coût
- OUI, extension sans coût
- OUI, extensions avec et sans coût
- NON, pas d'extensions

Ce projet demandera-t-il une prolongation ? *

- OUI, extension avec coût
- OUI, extension sans coût
- OUI, extensions avec et sans coût
- NON, pas d'extensions

Les fonds sont-ils versés soit dans un fonds fiduciaire national ou régional ? *

- oui
- non

Si oui, veuillez sélectionner lequel *

- Fonds Fiduciare National
- Fonds Fiduciare Régional

Réциpiendaire

Le récipiendaire principal est-il une agence de l'ONU ou une entité non onusienne ? *

- Entité de l'ONU
 Entité non ONU

Veillez sélectionner le récipiendaire principal *

- PNUD : Programme des Nations unies pour le développement
 OIM : Organisation internationale pour les migrations UNICEF : Fonds des Nations Unies pour l'enfance
 BHCDH : Haut Commissariat des Nations Unies aux droits de l'homme
 UNWOMEN : Entité des Nations Unies pour l'égalité des sexes et l'autonomisation des femmes
 UNHCR : Haut Commissariat des Nations Unies pour les réfugiés
 UNFPA : Fonds des Nations unies pour la population FAO : Organisation pour l'alimentation et l'agriculture
 PAM : Programme alimentaire mondial
 UNHABITAT : Programme des Nations Unies pour les établissements humains
 UNESCO : Organisation des Nations Unies pour l'éducation, la science et la culture
 PNUE : Programme des Nations Unies pour l'environnement OIT : Organisation internationale du travail
 OMS : Organisation mondiale de la santé OPS/OMS
 FENU : Fonds d'équipement des Nations Unies
 UNODC : Office des Nations Unies contre la drogue et le crime
 UNOPS : Bureau des Nations Unies pour les services d'appui aux projets
 ONUDI : Organisation des Nations Unies pour le développement industriel
 ITC : Centre du commerce international Département des opérations de paix de l'ONU
 Autre, Précisez

Y a-t-il d'autres récipiendaires pour ce projet ? *

- Aucun autre récipiendaires
 Oui, Autres récipiendaires de l'ONU uniquement
 Oui, Autres récipiendaires non l'ONU uniquement
 Oui, Autres récipiendaires de l'ONU et non-ONU

Veillez sélectionner d'autres récipiendaires des Nations Unies

- PNUD : Programme des Nations unies pour le développement
- OIM : Organisation internationale pour les migrations UNICEF : Fonds des Nations Unies pour l'enfance
- BHCDH : Haut Commissariat des Nations Unies aux droits de l'homme
- UNWOMEN : Entité des Nations Unies pour l'égalité des sexes et l'autonomisation des femmes
- UNHCR : Haut Commissariat des Nations Unies pour les réfugiés
- UNFPA : Fonds des Nations unies pour la population FAO : Organisation pour l'alimentation et l'agriculture
- PAM : Programme alimentaire mondial
- UNHABITAT : Programme des Nations Unies pour les établissements humains
- UNESCO : Organisation des Nations Unies pour l'éducation, la science et la culture
- PNUE : Programme des Nations Unies pour l'environnement OIT : Organisation internationale du travail
- OMS : Organisation mondiale de la santé OPS/OMS
- FENU : Fonds d'équipement des Nations Unies
- UNODC : Office des Nations Unies contre la drogue et le crime
- UNOPS : Bureau des Nations Unies pour les services d'appui aux projets
- ONUDI : Organisation des Nations Unies pour le développement industriel
- ITC : Centre du commerce international Département des opérations de paix de l'ONU
- Autre, Précisez

Veuillez sélectionner d'autres récipiendaires non-ONU *

- Action Aid The African Centre for the Constructive Resolution of Disputes (ACCORD)
- Agence de Coopération et de Recherche pour le Développement (ACORD)
- American Friends Service Committee (AFSC) Avocats Sans Frontières
- Avocats Sans Frontières Belgium Avocats sans frontières Canada Christian Aid Ireland
- CARE International UK The Carter Center, Inc.
- Centre d'étude et de coopération internationale (CECI) - BF COIPRODEN
- Concern Worldwide CORDAID CORD Burundi
- DanChurchAid Fundacion Estudios Superior (FESU) Fund for Congolese Women
- Fundación Mi Sangre (FMS) Fundación Nacional para el Desarrollo de Honduras (FUNADEH)
- Fundación para la Libertad de Prensa (FLIP) HELVETAS Swiss Intercooperation
- Humanity & Inclusion (HI) Instituto Holandes para Democracia Multipartidaria (NIMD)
- International Alert Interpeace Kvinna till Kvinna Foundation
- Life and Peace Institute (LPI)
- (MDG-EISA) Institut Electoral pour une Démocratie Durable en Afrique (EISA), bureau de Madagascar
- Mercy Corps MSIS-TATAO Norwegian Refugee Council (NRC)
- ONG AZHAR OXFAM Peace Direct
- PNG UN Country Fund Red de Instituciones por los Derechos de la Niñez
- Sampan'Asa Momba ny Fampandrosoana (SAF/FJKM) Saferworld
- Search for Common Ground (SFCG) SismaMujer Tearfund
- Trocaire World Vision International World Vision Myanmar
- ZOA Autre, Précisez

Partenaires de mise en oeuvre

À combien de partenaires de mise en oeuvre est-ce que le projet a transféré de l'argent jusqu'à présent?

4

Merci d'énumérer chacun des partenaires de mise en oeuvre et les montants transférés à chacun

Veillez sélectionner le type d'organisation *

- Associations Nationales de Femmes
- Associations Nationales de Jeunes
- Autres Associations Nationales de la société civile
- Associations sous-nationales de jeunes
- Associations sous-nationales de femmes
- Autres Associations Sous-Nationales de la société civile
- Organisations régionales de la société civile
- Organisations Régionales
- ONGs Internationales
- Entité gouvernementale
- Autre

Quel est le nom du partenaire de mise en oeuvre? *

Laboratoire de recherche des Sciences Sociales Humaines et Economiques (LARSSHE)

Quel est le montant total (en dollars USD) déboursé au partenaire? *

26458.07

Décrivez brièvement les activités principales menés par le partenaire *

Veillez limiter votre réponse à 175 mots

Le laboratoire a eu la charge de mener l'étude de base du projet qui a servi à définir la situation de référence détaillée y compris les cibles conformément aux indicateurs programmés .

Merci d'énumérer chacun des partenaires de mise en oeuvre et les montants transférés à chacun

Veillez sélectionner le type d'organisation *

- Associations Nationales de Femmes
- Associations Nationales de Jeunes
- Autres Associations Nationales de la société civile
- Associations sous-nationales de jeunes
- Associations sous-nationales de femmes
- Autres Associations Sous-Nationales de la société civile
- Organisations régionales de la société civile
- Organisations Régionales
- ONGs Internationales
- Entité gouvernementale
- Autre

Quel est le nom du partenaire de mise en oeuvre? *

ADAPE-GUINEE (Association pour le Développement Durable et la protection de l'Environnement en Guinée)

Quel est le montant total (en dollars USD) déboursé au partenaire? *

96771.31

Décrivez brièvement les activités principales menés par le partenaire *

Veillez limiter votre réponse à 175 mots

1-Identification des sites dégradés dans les préfectures de Coyah, Dubréka, Forécariah et Boffa avec une implication des parties, prenantes.

2-Reboisement de 20 hectares de sites dégradés dans les localités de Wonkifong (Coyah) de Tanènè (Dubréka), Kindinya, Moribaya, Moussayah, Madinagbé (forékariah), Tamita Tounifily (Boffa).

3-Sensibilisation des communautés sur les méfaits du changement climatique

Merci d'énumérer chacun des partenaires de mise en oeuvre et les montants transférés à chacun

Veillez sélectionner le type d'organisation *

- Associations Nationales de Femmes
- Associations Nationales de Jeunes
- Autres Associations Nationales de la société civile
- Associations sous-nationales de jeunes
- Associations sous-nationales de femmes
- Autres Associations Sous-Nationales de la société civile
- Organisations régionales de la société civile
- Organisations Régionales
- ONGs Internationales
- Entité gouvernementale
- Autre

Quel est le nom du partenaire de mise en oeuvre? *

AJGSESES (Association des jeunes guinéens pour le Développement social, économique et sportif)

Quel est le montant total (en dollars USD) déboursé au partenaire? *

40674.59

Décrivez brièvement les activités principales menés par le partenaire *

Veillez limiter votre réponse à 175 mots

1-Identification des sites dégradés dans les préfectures de Coyah, Dubréka, Forécariah et Boffa avec une implication des parties, prenantes.

2-Reboisement de 25 hectares de sites dégradés dans les localités de Wonkifong (Coyah), Kindinya, Moribaya, Moussayah, Madinagbé (forékariah), Tamita, Tournifily (Boffa).

3-Sensibilisation des communautés sur les méfaits du changement climatique.

Merci d'énumérer chacun des partenaires de mise en oeuvre et les montants transférés à chacun

Veillez sélectionner le type d'organisation *

- Associations Nationales de Femmes
- Associations Nationales de Jeunes
- Autres Associations Nationales de la société civile
- Associations sous-nationales de jeunes
- Associations sous-nationales de femmes
- Autres Associations Sous-Nationales de la société civile
- Organisations régionales de la société civile
- Organisations Régionales
- ONGs Internationales
- Entité gouvernementale
- Autre

Quel est le nom du partenaire de mise en oeuvre? *

Actions Mines

Quel est le montant total (en dollars USD) déboursé au partenaire? *

20938

Décrivez brièvement les activités principales menés par le partenaire *

Veillez limiter votre réponse à 175 mots

Plaidoyer auprès de l'Etat, du secteur privé, des chefs coutumiers et propriétaires terriens pour l'accès sécurisé et équitable des femmes et jeunes à la terre.

Renforcer les moyens de suivi et de redevabilité des collectivités locales avec les services de l'Etat et les sociétés extractives concernant les modalités de partage des ressources et la solidarité active.

Est-ce qu'un comité de pilotage actif existe pour ce projet? *

- oui
- non

Si oui, veuillez indiquer le nombre de rencontres du comité de pilotage de projet au cours des 6 derniers mois *

1

*

Veuillez fournir une brève description des interactions du projet auprès du gouvernement. Merci de préciser les niveaux de gouvernement avec lesquels le projet a interagi.

Veuillez limiter votre réponse à 275 mots

Le comité de pilotage se tient sous la présidence de Monsieur le Ministre de l'Urbanisme et de l'Habitat avec l'implication de toutes les parties prenantes dont une dizaine de points focaux, membres du comité technique et tous issus des départements ministériels impliqués dans la mise en œuvre du projet. Ce comité coprésidé par le Ministre, analyse les recommandations du comité technique et prend des décisions pour orienter le projet. Par ailleurs, le projet travaille également à la base avec les services techniques déconcentrés (directions préfectorales et communales de l'urbanisme, de l'habitat et l'aménagement du territoire, de l'agriculture et élevage, de l'environnement et développement durable, de la jeunesse, de la pêche et l'économie maritime et au niveau régional avec les inspecteurs régionaux). En guise d'exemples, les services techniques préfectoraux de l'environnement à la base et le centre national de surveillance et d'observation de l'environnement ont contribué avec l'implication des collectivités à la sélection et au reboisement de 55 hectares. Les sites prévus pour les énumérations participatives, les plans fonciers et la mise en place des commissions foncières ont été pré-identifiés avec les services techniques des directions du domaine et cadastre, de l'Aménagement du Territoire et de l'Urbanisme.

Rapportage financier

» Taux d'Implementation par récipiendaire

Veuillez indiquer les montants totaux en dollars US alloués à chaque organisation récipiendaire

Veuillez indiquer le montant du budget initial, le montant transféré à ce jour et l'estimation des dépenses par récipiendaire.

*Veuillez vous assurer que vous saisissez le montant correct. Toutes les valeurs doivent être saisies en **Dollars US**.*

Réceptiendaire	"Budget total du projet (en US \$) <i>Veuillez indiquer le budget total tel qu'il figure dans le document de projet en dollars américains.</i>	Transferts à ce jour (en US \$) <i>Veuillez indiquer le montant total transféré à chaque bénéficiaire à ce jour en dollars US</i>	"Dépenses à ce jour (en US \$) <i>Veuillez indiquer le montant approximatif dépensé à ce jour en dollars US</i>	Taux de mise en œuvre en pourcentage du budget total <i>(calculé automatiquement)</i>
UNHABITAT: United Nations Human Settlements Programme	1000000 *	700000 *	127343.57 *	12.73 %

UNDP: United Nations Development Programme	600000 *	420000 *	343235.45 *	57.21 %
Agence de Coopération et de Recherche pour le Développement (ACORD)	500000 *	350000 *	154367.86 *	30.87 %
TOTAL	2100000	1470000	624946.88	29.76%

Le taux d'exécution approximatif en pourcentage du budget total du projet, sur la base des valeurs saisies dans la matrice ci-dessus, est de **29.76%**. Pouvez-vous confirmer que ce chiffre est correct ? *

Correct Incorrect

» Budgétisation sensible au genre

Indiquez quel **pourcentage (%)** du budget contribue à l'égalité des sexes ou l'autonomisation des femmes (GEWE) ? *

32.27

Le montant du budget contribuant à l'égalité des sexes et à l'autonomisation des femmes (GEWE) sur la base du pourcentage indiqué ci-dessus et du budget total du projet est de **\$US 677670**. Pouvez-vous confirmer que ce montant est correct ? *

Correct Incorrect

Si ce n'est pas le cas, veuillez indiquer le *montant du budget* alloué à GEWE en dollars US. *

677640.94

Le montant dépensé à ce contribuant à l'égalité des sexes ou l'autonomisation des femmes est de **\$US 201670.36**. Ce montant est-il correct ? *

Correct Incorrect

Si c'est incorrect, veuillez écrire le *montant dépensé à ce jour* pour GEWE en dollars US *

218674.73

JOINDRE LE BUDGET EXCEL DU PROJET MONTRANT LES DÉPENSES APPROXIMATIVES ACTUELLES.
Les modèles de budget sont disponibles [ici](#) *

PBF_GINB10_Rapport financier semestriel22_projet GF basse Guinée_31Oct 2022 UN-Hrev_V_Final-18_39_14.xlsx



Marqueurs de projet

Veuillez sélectionner le marqueur de genre associé à ce projet. *

- Score 1 pour les projets qui contribuent d'une manière ou d'une autre à l'égalité des sexes, mais pas de façon significative (moins de 30 % du budget total pour GEWE).
- Score 2 pour les projets dont l'égalité de genre est un objectif important et qui allouent entre 30 et 79% du budget total du projet à GEWE.
- Score 3 pour les projets dont l'égalité des sexes est un objectif principal et qui allouent au moins 80 % du budget total du projet à l'égalité des sexes et à l'autonomisation des femmes (GEWE)

Veuillez sélectionner le marqueur de risque associé à ce projet. *

- Marqueur de risque 0 = risque faible pour l'atteinte des résultats
- Marqueur de risque 1 = risque moyen pour l'atteinte des résultats
- Marqueur de risque 2 = risque élevé pour la réalisation des résultats

Veillez sélectionner le domaine de priorite de l'intervention (PBF Focus Area) associé à ce projet *

- (1.1) Réforme du secteur de la sécurité
- (1.2) État de droit
- (1.3) Démobilisation, désarmement et réintégration
- (1.4) Dialogue politique
- (2.1) Réconciliation nationale
- (2.2) Gouvernance démocratique
- (2.3) Prévention/gestion des conflits
- (3.1) Emploi
- (3.2) Accès équitable aux services sociaux
- (4.1) Renforcement des capacités nationales essentielles de l'État
- (4.2) Extension de l'autorité de l'État/administration locale
- (4.3) Gouvernance des ressources de consolidation de la paix (y compris les secrétariats des FBP)

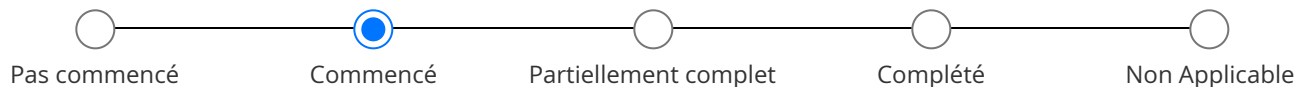
Le projet fait-il partie d'une ou plusieurs fenêtres prioritaires du PBF? *

- Initiative de promotion du genre
- Initiative de promotion de la jeunesse
- Transition entre différentes configurations de l'ONU (e.g. sortie de la mission de maintien de la paix)
- Projet transfrontalier ou régional
- Aucune

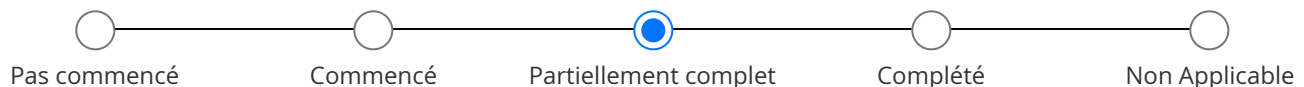
Partie I : Progrès global du projet

Veillez évaluer l'état d'avancement de la mise en œuvre des éléments suivants:

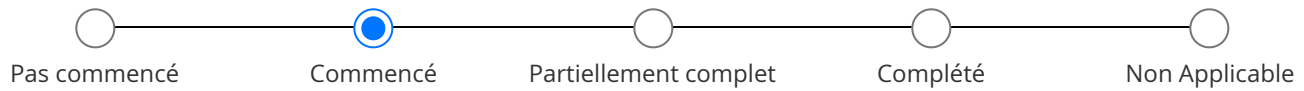
Contractualisation des partenaires *



Recrutement du personnel *



Collection des données de base *



Identification des bénéficiaires *



Fournissez toute information descriptive supplémentaire relative à **l'état global de mise en œuvre** du projet en termes de cycle de mise en œuvre, y compris si toutes les activités préparatoires ont été achevées (par exemple, contractualisation des partenaires, recrutement du personnel etc.)

Veillez limiter votre réponse à 250 mots

Les activités préparatoires mises en œuvre durant la période se résument comme suit :

L'essentiel du personnel du projet incluant le coordinateur est opérationnel. Les recrutements de 2 staffs pour les composantes 2 et 3 en cours viendront compléter l'effectif de l'équipe. Du point de vue coordination du projet : Des plans d'action biannuels, annuel et un plan semestriel détaillé ont été produits ainsi qu'un plan de suivi des recommandations mis en place. Les points focaux ministériels, membres du comité technique ont été choisis à l'exception de deux dont le choix est en cours avec l'appui du Ministère de l'Habitat. Les réunions mensuelles de coordination se tiennent régulièrement avec l'équipe du projet et la coordination du PBF pour examiner l'état d'avancement des activités et formuler des recommandations. En ce qui concerne la mise en place d'un système de suivi évaluation : Une étude de base menée par le Laboratoire de Recherche spécialisé (LARSSHE) a été validé par les membres du comité technique et permis de définir une situation de référence afin de faciliter l'évaluation des progrès réalisés. Des missions conjointes avec les points focaux des ministères ont été déployées sur le terrain et permis d'informer les autorités locales des préfectures bénéficiaires sur le projet.

Résumez le principal **changement structurel, institutionnel ou sociétal** auquel le projet a contribué. Evitez de décrire des résultats anecdotiques ou de fournir une liste des activités individuelles accomplies et songez plutôt à décrire de manière analytique, le progrès fait vers l'objectif principal du projet

Veillez limiter votre réponse à 550 mots

Les capacités des cadres de concertation redynamisés et mis en place renforcées sur les techniques et outils de gestion des conflits pour prévenir les potentiels conflits autour du foncier. Ils ont d'ailleurs mis en place des plans d'action trimestriels pour le suivi et la mise en œuvre de leurs activités. L'acquisition des techniques nouvelles de surveillance et d'observation des cadres de l'environnement à travers le pilotage des drones et le reboisement de 55 hectares de zones dégradées avec l'implication des bénéficiaires et services techniques motivent davantage les différents acteurs à la base dans la protection et la préservation de l'environnement .Il est également important de prendre en compte l'engagement des cadres des différents départements en charge du foncier à transmettre les messages de plaidoyer sur l'accès équitable et sécurisé à la terre au niveau des hautes autorités du gouvernement afin d'influer positivement les tendances. Il faut aussi souligner que les études préalables sur les conflits fonciers et la problématique d'accès à la terre ainsi que sur les droits fonciers et les mécanismes d'expulsion dans la zone du projet ont permis non seulement d'identifier les causes profondes des conflits fonciers existants et les limites liées aux aspects techniques des opérations d'expulsion, au fonctionnement du cadre institutionnel de la gestion foncière mais aussi de proposer des pistes de solutions adaptées qui orienteront la mise en œuvre de toutes les composantes du projet.

Partie II: Progrès par Résultat du projet

NOTES POUR REMPLIR LE RAPPORT:

- Évitez les acronymes et le jargon des Nations Unies, utilisez un langage général / commun.
- Décrivez ce que le projet a fait dans la période de rapport, plutôt que les intentions du projet.
- Soyez aussi concret que possible. Évitez les discours théoriques, vagues ou conceptuels.
- Veillez à ce que l'analyse et l'évaluation des progrès du projet tiennent compte des spécificités du sexe et de l'âge.
- Dans le tableau de résultats, soyez concis: vous avez 3000 caractères, incluant les espaces pour vos réponses.

Décrivez les principaux progrès réalisés au cours de la période considérée (pour les rapports de juin: janvier-juin ; pour les rapports de novembre: janvier-novembre ; pour les rapports finaux: durée totale du projet). Prière de ne pas énumérer toutes les activités individuelles). Si le projet commence à faire / a fait une différence au niveau des résultats, fournissez des preuves spécifiques pour les progrès (quantitatifs et qualitatifs) et expliquez comment cela a un impact sur le contexte politique et de consolidation de la paix.

- "On track" – il s'agit de l'achèvement en temps voulu des produits du projet, comme indiqué dans le plan de travail annuel ;
- "On track with peacebuilding results" - fait référence à des changements de niveau supérieur dans les facteurs de conflit ou de paix auxquels le projet est censé contribuer. Ceci est plus probable dans les projets matures que nouveaux.

Combien de résultats ce projet a-t-il ? *

0 1 2 3 4 5 Plus de 5

Veillez écrire les résultats du projet tels qu'ils figurent dans le cadre des résultats du projet qui se trouve dans le document du projet.

Résultat 1 *

Les communautés des sites extractifs connaissent leurs droits fonciers et les réclament pacifiquement auprès des autorités publiques locales et le secteur privé extractif.

Résultat 2 *

La collaboration et le partenariat économique entre les entreprises extractives et les communautés sont renforcés dans les zones cibles.

Résultat 3 *

Les collectivités cibles améliorent leur planification urbaines et élaborent des politiques de développement local qui atténuent les conflits

Résultat 1: Les communautés des sites extractifs connaissent leurs droits fonciers et les réclament pacifiquement auprès des autorités publiques locales et le secteur privé extractif.

Veillez évaluer l'état actuel des progrès du résultat

*

1. Off Track 2. On Track 3. On Track with evidence of peacebuilding results

Resumé de progrès

*

Veillez limiter votre réponse à 350 mots

Une étude sur les conflits fonciers réalisée a permis non seulement d'identifier les causes profondes des conflits fonciers existants, de la problématique de l'accès sécurisé des femmes/jeunes à la terre mais aussi des pistes de solutions adaptées et identifiées selon une approche participative .La mise en place et la redynamisation des cadres de concertation permanents dans les localités d'intervention serviront l'ensemble des résultats attendus en tant qu'instances d'information, de sensibilisation et de dialogue entre les communautés, l'Etat et le secteur privé .Ils permettront de concilier les points de vue mais aussi de faire un profilage des bénéficiaires, et d'assurer les mécanismes de rétro information et consultations sur les outils de sécurisation foncière. Un cadre de dialogue et concertation est redynamisé, trois autres mis en place et capacités dans les préfectures bénéficiaires .Les capacités des membres de ces cadres renforcées sur la prévention et résolution des conflits fonciers ruraux, le fonctionnement d'un espace de dialogue à travers une approche qui garantit la participation des femmes. A l'issue du renforcement des capacités, les structures mises en place avec des critères d'inclusion dans la composition ont réussi à élaborer chacune un plan d'action trimestriel et à élire un organe de gestion pour le suivi. Des actions de plaidoyer auprès des autorités étatiques et des acteurs à la base ont été menées en partenariat avec Actions Mines sous le leadership d'un groupe de femmes et de jeunes appuyé par le cadre de dialogue pour favoriser l'accès équitable et sécurisé des femmes et des jeunes à la terre. Quatre actions de plaidoyer au niveau communautaires sont réalisées dans les préfectures couvertes avec le partage d'un document de recommandations avec les décideurs à cet effet. Il faut aussi noter que les parajuristes devant accompagner les communautés dans les réclamations ont été identifiés.

Indiquez toute analyse supplémentaire sur la manière dont l'égalité entre les sexes et l'autonomisation des femmes et / ou l'inclusion et la réactivité aux besoins des jeunes ont été assurées dans le cadre de ce résultat:

*

Veillez limiter votre réponse à 350 mots

Les cadres de concertation mis en place dans les localités d'intervention abordent des thématiques de sensibilisation liées aux violences faites aux femmes, aux stéréotypes discriminatoires pour la promotion du genre. La composition de ces cadres de dialogue y compris les cadres de concertation dans les localités minières prend en compte les femmes et les jeunes dans toutes les collectivités couvertes par le projet. Les actions de plaidoyer ont permis de réfléchir sur les voies et moyens pour améliorer l'accès sécurisé des femmes et des jeunes à la propriété foncière, aux opportunités économiques et leur participation dans les instances de prise de décision. Les différentes activités réalisées à cet effet ont permis de : (i) Identifier les obstacles coutumiers et les barrières liés à l'accès, la gestion des ressources foncières en général, en rapport avec la coutume et la loi pour les femmes et les jeunes, ainsi que les facteurs qui limitent leur participation à la gestion des ressources locales foncières ; (ii) Proposer une amélioration des pratiques existantes en identifiant des interventions envisageables pour relever les défis ainsi que des opportunités pour faciliter l'accès des femmes et des jeunes aux ressources foncières (y compris au pouvoir de décision y afférent) ; (iii) Evaluer le degré de connaissance de leur droit d'accès aux ressources foncières et des moyens de recours en cas de violation de ces droits, cela est systématisé dans un document qui est présenté et argumenté devant les décideurs au niveau local ; ce qui est intéressant, la cible est sensible au plaidoyer et il est noté une prédisposition à la mise en œuvre des recommandations.

En utilisant le cadre de résultats du projet conformément au document de projet approuvé ou à toute modification, fournissez une mise à jour de la réalisation des indicateurs clés au niveau du **Résultat 1** dans le tableau ci-dessous

- Si un résultat a plus de 3 indicateurs, sélectionnez les 3 plus pertinents avec les progrès les plus pertinents à mettre en évidence.
- S'il n'a pas été possible de collecter des données sur les indicateurs, indiquez-le et fournissez toute explication. Fournissez des données ventilées par sexe et par âge. (3000 caractères maximum par entrée)

» Résultat 1 : Les communautés des sites extractifs connaissent leurs droits fonciers et les réclament pacifiquement auprès des autorités publiques locales et le secteur privé extractif.

Résultat 1	Indicateurs <i>Décrivez l'indicateur</i>	Indicateur de base <i>Indiquez la valeur de base de l'indicateur</i>	Cible de fin de projet <i>Indiquez la valeur cible de l'indicateur à la fin du projet</i>	Progrès actuel de l'indicateur <i>Indiquez la valeur actuelle de l'indicateur, cummulatif depuis le début du projet</i>	Raisons pour les retards ou changements (s'il y en a) <i>Expliquez les raisons pour des déviations ou autre changements à l'indicateur</i>
1.1	% de réduction des manifestations violentes liées à la réclamation des droits fonciers.	31,10%	60%		
1.2	% de propriétaires terriens enquêtés rétablis dans leur droit foncier par les services habilités	0%	60% (soit 115 propriétaires)		

1.3	45 % de différends fonciers (liés aux opérations d'exploitation des ressources minières et de carrière en milieu rural et périurbain et aux démolitions des biens à usage d'habitation et commercial) résolus par les mécanismes pacifiques de résolution des conflits fonciers	10,66%	35 %		
-----	--	--------	------	--	--

Combien de produits sont définis sous le résultat 1?

0 1 **2** 3 4 5 Plus de 5

Veuillez énumérer au plus 5 produits les plus pertinents pour le résultat 1

Produit 1.1

Des mécanismes inclusifs de dialogue et de concertation communautaire sur les questions foncières sont opérationnels

Produit 1.2

Les droits des communautés riveraines des sites extractifs sont promus et protégés par l'Etat et le secteur privé extractif

Pour chaque produit, et en vous basant sur le cadre de résultats du projet, indiquez l'état d'avancement relatif aux 3 indicateurs de produit les plus pertinents.

» **Produit 1.1**

Produit 1.1 : Des mécanismes inclusifs de dialogue et de concertation communautaire sur les questions foncières sont opérationnels	Indicateurs <i>Décrivez l'indicateur</i>	Indicateur de base <i>Indiquez la valeur de base de l'indicateur</i>	Cible de fin de projet <i>Indiquez la valeur cible de l'indicateur à la fin du projet</i>	Progrès actuel de l'indicateur <i>Indiquez la valeur actuelle de l'indicateur, cummulatif depuis le début du projet</i>	Raisons pour les retards ou changements (s'il y en a) <i>Expliquez les raisons pour des déviations ou autre changements à l'indicateur</i>
1.1.1	Existence de mécanismes inclusifs de dialogue et de concertation communautaire sur les questions foncières fonctionnelles	0	5	5	Pas de retard
1.1.2	Nombre de rencontres tenues au sein des cadres de concertation/dialogues au niveau préfectoral et régional	0	40	8 niveau préfectoral 1 niveau régional	L'état des lieux des cadres de concertation existant a pris du temps ainsi que l'information des autorités à l'amont
1.1.3	Nombre des comités de contrôle citoyen pour le suivi du paiement des taxes superficiales aux collectivités riveraines	0	4		Information sur des nouvelles sources de taxes.

» **Produit 1.2**

Produit 1.2 : Les droits des communautés riveraines des sites extractifs sont promus et protégés par l'Etat et le secteur privé extractif	Indicateurs <i>Décrivez l'indicateur</i>	Indicateur de base <i>Indiquez la valeur de base de l'indicateur</i>	Cible de fin de projet <i>Indiquez la valeur cible de l'indicateur à la fin du projet</i>	Progrès actuel de l'indicateur <i>Indiquez la valeur actuelle de l'indicateur, cummulatif depuis le debut du projet</i>	Raisons pour les retards ou changements (s'il y en a) <i>Expliquez les raisons pour des deviations ou autre changements à l'indicateur</i>
---	---	---	--	--	---

1.2.1	Nombre des jeunes hommes/femmes parajuristes formés.	0	25 dont 10 femmes		
-------	---	---	-------------------	--	--

1.2.2	Nombre des jeunes hommes/femmes parajuristes formés.	0	25		
-------	---	---	----	--	--

1.2.3	Nombre de personnes ayant une meilleure connaissance sur leur droit et les réclament de manière pacifique auprès du secteur privé et de l'Etat.	0	300 (H/F)		
-------	--	---	-----------	--	--

Résultat 2: La collaboration et le partenariat économique entre les entreprises extractives et les communautés sont renforcés dans les zones cibles.

Veillez évaluer l'état actuel des progrès du résultat

1. Off Track
 2. On Track
 3. On Track with evidence of peacebuilding results

*

Resumé de progrès

Veillez limiter votre réponse à 350 mots

Au compte de ce résultat, d'importants progrès ont été réalisés à travers des actions de renforcement de capacités techniques des acteurs impliqués dans la gestion de l'environnement, la formation sur la cartographie et l'appui aux services techniques de la Direction nationale du centre de surveillance et d'observation environnementale sur le pilotage des drones.

Les cadres des services de surveillance se sont familiarisés avec cet outil à travers des séances théoriques et pratiques, ce qui va renforcer leur capacité d'intervention.

En effet la formation et la mise à disposition des drones va rendre plus efficaces les activités de surveillance de l'environnement contrairement aux anciennes pratiques qui ne leur permettaient pas d'être efficaces sur le terrain. Par ailleurs, le reboisement de 55 hectares en espèces locales des zones dégradées a été réalisé avec l'implication de l'ensemble des acteurs y compris les communautés qui sont les principaux bénéficiaires. Cette stratégie a permis de faire comprendre aux communautés leurs responsabilité vis-à-vis de l'environnement. Aussi, le reboisement des zones dégradées et la sensibilisation des populations sur les méfaits du changement climatique face à l'environnement a permis de renforcer leur citoyenneté face à l'environnement

Indiquez toute analyse supplémentaire sur la manière dont l'égalité entre les sexes et l'autonomisation des femmes et / ou l'inclusion et la réactivité aux besoins des jeunes ont été assurées dans le cadre de ce résultat: (Limite de 350 mots incluant la ponctuation)

Veillez limiter votre réponse à 350 mots

La dimension genre étant une approche intégrale du projet, les activités mises en œuvre à date ont contribué à accroître l'implication et la participation active des jeunes hommes et femmes à l'ensemble des activités. Pendant l'identification des sites dégradés, les jeunes hommes et femmes ont été fortement consultés et ont donné leur avis sur la conduite du processus de reboisement et ont fait des propositions sur les espèces plus adaptées au sol. Dans les activités de renforcement de capacités, les femmes ont également été impliquées. A titre d'exemple, en ce qui concerne la formation des cadres du Centre National de Surveillance et d'Observation Environnementale et de l'Unité de Gestion du Projet en Cartographie, sur 16 participants, il y avait 3 femmes. Au compte de la formation des cadres des services techniques de la Direction nationale du centre de surveillance et d'observation environnementale sur le pilotage des drones, sur 21 participants il avait 2 femmes.

En utilisant le cadre de résultats du projet conformément au document de projet approuvé ou à toute modification, fournissez une mise à jour de la réalisation des indicateurs clés au niveau du **Résultat 2** dans le tableau ci-dessous

- Si un résultat a plus de 3 indicateurs, sélectionnez les 3 plus pertinents avec les progrès les plus pertinents à mettre en évidence.
- S'il n'a pas été possible de collecter des données sur les indicateurs, indiquez-le et fournissez toute explication. Fournissez des données ventilées par sexe et par âge. (300 caractères maximum par entrée)

» Résultat 2 : La collaboration et le partenariat économique entre les entreprises extractives et les communautés sont renforcés dans les zones cibles.

Résultat 2	Indicateurs <i>Décrivez l'indicateur</i>	Indicateur de base <i>Indiquez la valeur de base de l'indicateur</i>	Cible de fin de projet <i>Indiquez la valeur cible de l'indicateur à la fin du projet</i>	Progrès actuel de l'indicateur <i>Indiquez la valeur actuelle de l'indicateur, cummulatif depuis le début du projet</i>	Raisons pour les retards ou changements (s'il y en a) <i>Expliquez les raisons pour des déviations ou autre changements à l'indicateur</i>
------------	---	---	--	--	---

2.1	Nombre de cadres des services de l'Etat et des collectivités formés	0	100	21	Pas de retard
-----	--	---	-----	----	----------------------

2.2	Niveau de mise en œuvre des plans de gestion sociale et environnementale	64,46%	85%		Pas de retard
-----	---	--------	-----	--	----------------------

2.3	Indicateur 2.3 Nombre de personnes et d'entreprises touchées par la sensibilisation à la gestion durable des ressources naturelles.	373	802		Pas de retard
-----	--	-----	-----	--	----------------------

Combien de produits sont définis sous le résultat 2?

0 1 **2** 3 4 5 Plus de 5

Veuillez énumérer au plus 5 produits les plus pertinents pour le résultat 2

Produit 2.1

La connaissance des effets environnementaux des exploitations minières est améliorée

Produit 2.2

Les moyens de subsistance des communautés sont renforcés par la mise en œuvre des activités génératrices de revenus (AGR) plus résilientes.

Pour chaque produit, et en vous basant sur le cadre de résultats du projet, indiquez l'état d'avancement relatif aux 3 indicateurs de produit les plus pertinents.

» **Produit 2.1**

Produit 2.1 : La connaissance des effets environnementaux des exploitations minières est améliorée	Indicateurs <i>Décrivez l'indicateur</i>	Indicateur de base <i>Indiquez la valeur de base de l'indicateur</i>	Cible de fin de projet <i>Indiquez la valeur cible de l'indicateur à la fin du projet</i>	Progrès actuel de l'indicateur <i>Indiquez la valeur actuelle de l'indicateur, cummulatif depuis le début du projet</i>	Raisons pour les retards ou changements (s'il y en a) <i>Expliquez les raisons pour des déviations ou autre changements à l'indicateur</i>
2.1.1	Nbre de personnes ayant des connaissances des effets des exploitations extractives.	373	802	723	
2.1.2	Nbre de ménages des communautés (h/f) des sites les plus dégradés engagés dans les activités de régénération de l'environnement des sites miniers dégradés.	0	200	150	Pas de retard, les activités continuent d'être déroulées sur les sites dégradés au compte des initiatives de régénération de l'environnement

1.1.3	Nbre d'entreprise extractives qui respectent leurs responsabilités sociétales et environnementales/Obligations minières	0	10	N/A	Cette activité n'a pas été abordée cette année pour des raisons du retard dans l'établissement de la base des données.
-------	---	---	----	-----	--

» **Produit 2.2**

Produit 2.2 : Les moyens de subsistance des communautés sont renforcés par la mise en œuvre des activités génératrices de revenus (AGR) plus résilientes.	Indicateurs <i>Décrivez l'indicateur</i>	Indicateur de base <i>Indiquez la valeur de base de l'indicateur</i>	Cible de fin de projet <i>Indiquez la valeur cible de l'indicateur à la fin du projet</i>	Progrès actuel de l'indicateur <i>Indiquez la valeur actuelle de l'indicateur, cummulatif depuis le début du projet</i>	Raisons pour les retards ou changements (s'il y en a) <i>Expliquez les raisons pour des déviations ou autre changements à l'indicateur</i>
2.2.1	Nbre d'initiatives communautaires mises en œuvre et qui sont résilientes aux changements climatiques.	0	10	2	Vacance du poste de responsable thématique chargé de la conduite des activités
2.2.2	Superficies en hectares de zones dégradés abandonnés, restaurées	10 ha	45 ha	55 ha reboisés d'espèces locales	Plutôt en dépassement des attentes
1.2.3					

Résultat 3: Les collectivités cibles améliorent leur planification urbaines et élaborent des politiques de développement local qui atténuent les conflits

Veillez évaluer l'état actuel des progrès du résultat *

1. Off Track 2. On Track 3. On Track with evidence of peacebuilding results

Resumé de progrès *

Veillez limiter votre réponse à 350 mots

Les activités de développement du protocole et de mise en œuvre des opérations de déguerpissement ont été précédées par l'état des lieux sur les droits fonciers et les mécanismes d'expulsion dans la zone du projet, ce qui a permis de comprendre les limites afférentes non seulement aux aspects techniques des opérations d'expulsion et au fonctionnement du cadre institutionnel de la gestion foncière mais aussi les causes liées aux conflits fonciers dans la zone d'étude et les modes de gestion des litiges fonciers .Cette étude préalable menée met des jalons clairs qui nous orienteront dans la formulation des recommandations adaptées pour l'amélioration des mécanismes d'expulsion et la vulgarisation des textes permettant de réduire les impacts des opérations de libération des domaines de l'Etat et d'expropriation. Aussi, pour réussir la révision du code foncier et domanial, le projet continue d'appuyer le Ministère de l'Urbanisme sur les préparatifs des Etats Généraux du Foncier, une condition nécessaire à la révision du code foncier et dont les recommandations pourront orienter davantage l'adaptation du code foncier et domanial en fonction des réalités guinéennes. Par ailleurs, il faut noter que l'aboutissement du processus de recrutement des consultants sur les questions foncières et d'urbanisme enclenché contribuera à non seulement renforcer les capacités des cadres des services techniques du Ministère de l'Habitat mais aussi à établir des plans fonciers pilotes et développer une charte foncière ainsi que la mise en place des commissions foncières pilotes afin d'assurer la sécurisation foncière. Ainsi, les résultats de ces activités viendront renforcer la mise en place des outils opérationnels de planification et de sécurisation foncière en vue de contribuer à l'amélioration de la planification urbaine et l'élaboration des politiques de développement local qui atténuent les conflits.

Indiquez toute analyse supplémentaire sur la manière dont l'égalité entre les sexes et l'autonomisation des femmes et / ou l'inclusion et la réactivité aux besoins des jeunes ont été assurées dans le cadre de ce résultat: (Limite de 350 mots incluant la ponctuation) *

Veillez limiter votre réponse à 350 mots

La conduite de l'étude sur les droits fonciers et les opérations d'expulsion a été inclusive et participative avec une attention particulière aux personnes vulnérables notamment les femmes et les jeunes souvent exclus dans la répartition de la terre à cause des pesanteurs socioculturelles. Les femmes ont été impliquées et écoutées dans les focus group afin de prendre en compte leurs besoins spécifiques dans les recommandations de l'étude.

En utilisant le cadre de résultats du projet conformément au document de projet approuvé ou à toute modification, fournissez une mise à jour de la réalisation des indicateurs clés au niveau du **Résultat 3** dans le tableau ci-dessous

- Si un résultat a plus de 3 indicateurs, sélectionnez les 3 plus pertinents avec les progrès les plus pertinents à mettre en évidence.
- S'il n'a pas été possible de collecter des données sur les indicateurs, indiquez-le et fournissez toute explication. Fournissez des données ventilées par sexe et par âge. (300 caractères maximum par entrée)

» Résultat 3 : Les collectivités cibles améliorent leur planification urbaines et élaborent des politiques de développement local qui atténuent les conflits

<p>Résultat 3 : Les collectivités cibles améliorent leur planification urbaines et élaborent des politiques de développement local qui atténuent les conflits</p> <p>.....</p>	<p>Indicateurs <i>Décrivez l'indicateur</i></p> <p>.....</p>	<p>Indicateur de base <i>Indiquez la valeur de base de l'indicateur</i></p> <p>.....</p>	<p>Cible de fin de projet <i>Indiquez la valeur cible de l'indicateur à la fin du projet</i></p> <p>.....</p>	<p>Progrès actuel de l'indicateur <i>Indiquez la valeur actuelle de l'indicateur, cummulatif depuis le debut du projet</i></p> <p>.....</p>	<p>Raisons pour les retards ou changements (s'il y en a) <i>Expliquez les raisons pour des deviations ou autre changements à l'indicateur</i></p> <p>.....</p>
--	--	--	---	---	--

3.1	<p>Code foncier et domanial aligné sur les impératifs de sécurisation de l'accès au foncier urbain et rural et de l'exploitation des ressources naturelles, notamment pour les ménages vulnérables</p>	0	<p>Un cadre juridique inclusif et équitable pour les personnes et l'environnement bâti et non bâti disponible accompagné de trois projets de textes d'application majeurs.</p>	<p>Le projet continue d'appuyer le Ministère de l'Urbanisme, de l'Habitat et de l'Aménagement du Territoire (MUHAT) dans la préparation des états généraux du foncier en Guinée. Ce qui s'avère comme un préalable nécessaire pour la révision du Code foncier et domanial, outil de planification indispensable pour définir le processus de délivrance des documents de sécurisation foncière aux populations notamment les vulnérables à la base.</p>	
-----	---	---	---	---	--

3.2	Indicateur 3.2 Nombre d'autorités compétentes partenaires qui mettent en œuvre des outils d'administration foncière adaptés (système de données et d'information, plan d'utilisation des sols) visant à assurer la sécurité foncière pour tous, améliorer la planification des services et réduire les conflits	0	3	Une séance de travail avec les services techniques de deux (2) Directions nationales du Ministère de l'Habitat (Domaines et du Cadastre et Direction de l'Aménagement du Territoire et de l'Urbanisme) a permis de pré-identifier trois (3) sites pilotes (urbain, semi rural et minier) devant faire l'objet d'appui pour la mise en place et l'opérationnalisation des outils d'administration foncière.	
-----	--	---	---	---	--

3.3	<p>75% des déguerpissements (si menés pendant la période du projet - année 2) sont conduits suivant les principes de base et directives concernant les déplacements liés au développement</p>	0	75%	<p>Une étude a été commanditée dès l'entame des premières activités de terrain, par le projet auprès des populations, à l'effet de faire l'état des lieux sur les droits fonciers et les mécanismes d'expulsion dans les zones du projet. A terme, cette étude a permis non seulement de cerner techniquement les limites de ces opérations dont le mode de fonctionnement du cadre institutionnel de la gestion foncière, mais également identifier les causes des conflits fonciers potentiels qui en découlent, tout en proposant des stratégies de prévention et de gestion à mettre en place.</p> <p>Recrutement du Consultant en cours de finalisation en charge des opérations de déguerpissement.</p>	
-----	---	---	-----	---	--

Combien de produits sont définis sous le résultat 3?

0 1 **2** 3 4 5 Plus de 5

Veillez énumérer au plus 5 produits les plus pertinents pour le résultat 3

Produit 3.1

Les collectivités cibles accompagnent les populations dans les processus de sécurisation foncière

Produit 3.2

Des outils opérationnels de planification et d'accès aux services urbains sont mis en place

Pour chaque produit, et en vous basant sur le cadre de résultats du projet, indiquez l'état d'avancement relatif aux 3 indicateurs de produit les plus pertinents.

» Produit 3.1

Produit 3.1 : Les collectivités cibles accompagnent les populations dans les processus de sécurisation foncière	Indicateurs <i>Décrivez l'indicateur</i>	Indicateur de base <i>Indiquez la valeur de base de l'indicateur</i>	Cible de fin de projet <i>Indiquez la valeur cible de l'indicateur à la fin du projet</i>	Progrès actuel de l'indicateur <i>Indiquez la valeur actuelle de l'indicateur, cummulatif depuis le début du projet</i>	Raisons pour les retards ou changements (s'il y en a) <i>Expliquez les raisons pour des déviations ou autres changements à l'indicateur</i>

3.1.1	<p>Existence d'outils opérationnels d'accès aux services urbains de base et d'amélioration de la gestion foncière</p>	0	50%	<p>Une séance de travail avec les services techniques de deux (2) Directions nationales du Ministère de l'Habitat (Domaines et du Cadastre et Direction de l'Aménagement du Territoire et de l'Urbanisme) a permis de pré-identifier trois (3) sites pilotes (urbain, semi rural et minier) devant faire l'objet d'appui pour la mise en place et l'opérationnalisation des outils d'administration foncière.</p>	<p>La faible disponibilité de l'expertise locale sur les questions foncières, de l'urbanisme et de la protection environnementale a engendré un retard dans le recrutement de l'expert thématique et des consultants</p>
-------	---	---	-----	---	--

3.1.2	<p>% des droits d'occupation répertoriés par le projet faisant l'objet d'une prise en compte de la part des autorités et des sociétés extractives</p>	0	50%	<p>Une étude de documentation du processus de déguerpissement a été déjà faite par le projet en prélude au développement et la mise en place désormais d'un protocole pour guider les futures opérations de déguerpissement dirigées par les Cadres de l'Etat (au niveau central et déconcentré). En plus de l'état des lieux de droits fonciers, des analyses ont été également faites sur les mécanismes à mettre en place pour prévenir et gérer les conflits qui s'y attachent</p>	<p>La faible disponibilité de l'expertise locale sur les questions foncières, de l'urbanisme et de la protection environnementale a engendré un retard dans le recrutement de l'expert thématique et des consultants</p>
3.1.3	<p>% de conflits d'occupation remontés et résolus par les droits et mécanismes de réclamation</p>	9.98%	40%		

» **Produit 3.2**

Produit 3.2 : Des outils opérationnels de planification et d'accès aux services urbains sont mis en place	Indicateurs <i>Décrivez l'indicateur</i>	Indicateur de base <i>Indiquez la valeur de base de l'indicateur</i>	Cible de fin de projet <i>Indiquez la valeur cible de l'indicateur à la fin du projet</i>	Progrès actuel de l'indicateur <i>Indiquez la valeur actuelle de l'indicateur, cummulatif depuis le début du projet</i>	Raisons pour les retards ou changements (s'il y en a) <i>Expliquez les raisons pour des déviations ou autre changements à l'indicateur</i>
3.2.1	Nombre de ménages bénéficiant d'une meilleure sécurité d'occupation (documents de base)	213	500	Les progrès à ce niveau se résument par la participation du Projet aux activités de préparation des états généraux initiés par le Ministère de l'Habitat, les études sur les opérations de déguerpissement et le recrutement des Consultants pour la production des plans fonciers, la mise en place des commissions foncière et l'élaboration de la charte foncière.	
3.2.2	Nombre de plans d'utilisation des sols des communautés locales élaborés de manière participative et validés	0	4		

3.2.3					
-------	--	--	--	--	--

Partie III: Questions transversales

Le projet prévoit-il d'organiser des événements au cours des six prochains mois, par exemple : les dialogues nationaux, les congrès des jeunes, les projections de films

- oui
 non

Si oui, indiquez combien d'événements, et pour chacun, la date approximative et une brève description, incluant les objectifs, l'audience cible et le lieu (si connu)

3

1

Titre de l'événement *

Renforcer les moyens de suivi et de redevabilité des collectivités locales avec les services de l'Etat et les sociétés extractives concernant les modalités de partage des ressources et la solidarité active;

Date (peu être approximative) *

2022-12

Lieu (Si connu)

**Boffa, Coyah, Dubréka,
Forécariah.**

Audience Cible

*

Choisissez autant qu'applicable

- Haut cadres du gouvernement
- Autres officiers du gouvernement
- Société Civile
- Jeunes
- Femmes
- Forces de défenses et de sécurité
- Leaders traditionaux
- Bailleurs de Fonds
- Commerces/Secteur Privé
- Anciens combattants
- Journalistes
- Artistes
- Autres

Objectifs

*

Veillez limiter votre réponse à 150 mots

Procéder au suivi du paiement des taxes superficielles aux collectivités riveraines

Tout autre information sur cet événement

2

Titre de l'événement

*

Formation des jeunes (F/H) parajuristes.

Date (peu être approximative)

*

2022-12

Lieu (Si connu)

**Boffa, Coyah, Dubréka,
Forécariah et Conakry.**

Audience Cible

*

Choisissez autant qu'applicable

- Haut cadres du gouvernement
- Autres officiers du gouvernement
- Société Civile
- Jeunes
- Femmes
- Forces de défenses et de sécurité
- Leaders traditionaux
- Bailleurs de Fonds
- Commerces/Secteur Privé
- Anciens combattants
- Journalistes
- Artistes
- Autres

Autre, précisez

*

Les jeunes para juristes

Objectifs

*

Veillez limiter votre réponse à 150 mots

Renforcer les capacités de 25 jeunes para juristes dont 10 femmes, soit 05 par préfecture et la ville de Conakry sur les notions que sont : le genre, les droits des communautés, les techniques d'animation, de plaidoyer, de communication non violente, les recours en matière de violation des droits de l'homme

Tout autre information sur cet événement

3

Titre de l'événement

*

Mise en place des cliniques juridiques

Date (peu être approximative)

*

2022-12

Lieu (Si connu)

**Boffa, Coyah, Dubréka,
Forécariah et Conakry**

Audience Cible

*

Choisissez autant qu'applicable

- Haut cadres du gouvernement
- Autres officiers du gouvernement
- Société Civile
- Jeunes
- Femmes
- Forces de défenses et de sécurité
- Leaders traditionaux
- Bailleurs de Fonds
- Commerces/Secteur Privé
- Anciens combattants
- Journalistes
- Artistes
- Autres

Autre, précisez

*

Jeunes (F/H) parajuristes et juristes

Objectifs

*

Veillez limiter votre réponse à 150 mots

Assurer l'assistance juridique aux communautés impactées par l'exploitation minière et les carrières.

Tout autre information sur cet événement

Impact Humain

Cette section s'intéresse à l'impact humain du projet. Indiquez le nombre de parties prenantes clés du projet, et pour chacune, décrivez brièvement:

- i. Les défis auxquels elles faisaient face avant le début du projet
- ii. L'impact du projet sur leurs vies
- iii. Partagez, si possible, une citation ou un témoignage d'un représentant de chacune des parties prenantes

Combien de parties prenantes clés ce projet a-t-il ?

*

0

En plus de l'impact spécifique aux parties prenantes décrit dans les questions précédentes, vous pouvez utiliser cet espace pour décrire tout autre impact humain du projet

Veillez limiter votre réponse à 650 mots

A date, les cadres du centre ont acquis des compétences pratiques et techniques leur permettant de procéder à la surveillance et l'observation de l'environnement à travers le pilotage des drones .Il faut aussi noter que les membres des cadres de concertation ont acquis des compétences nécessaires et mis en place des plans d'action pour prévenir et de gérer les conflits fonciers dans la zone du projet .

Vous pouvez également joindre un maximum de 3 fichiers dans différents formats (fichiers image, powerpoint, pdf, vidéo, etc.) pour illustrer l'impact humain du projet

OPTIONELLE

Fichier 1

Pour les photos, veuillez utiliser un format jpeg de haute résolution

Click here to upload file. (< 5MB)

Fichier 2

Pour les photos, veuillez utiliser un format jpeg de haute résolution

Click here to upload file. (< 5MB)

Fichier 3

Pour les photos, veuillez utiliser un format jpeg de haute résolution

Click here to upload file. (< 5MB)

Vous pouvez également ajouter jusqu'à 3 liens vers des ressources en ligne qui illustrent l'impact humain du projet

OPTIONELLE

Lien 1

Lien 2

Lien 3

Suivi

Indiquez les activités de suivi conduites dans la période du rapport *

Veillez limiter votre réponse à 350 mots

Les réunions mensuelles de coordination du projet se sont tenues régulièrement avec les membres de l'équipe technique et la coordination PBF pour échanger sur l'état d'avancement, formuler les recommandations et revoir la planification.

Une réunion du comité technique de suivi organisé sous le leadership du Ministère de l'urbanisme a eu lieu et nous a permis d'examiner ce qui a marché et ce qui n'a pas marché avec un accent sur la formulation des recommandations qui ont été soumises au comité de pilotage organisé sous la coprésidence de Monsieur le Ministre de l'Habitat pour des orientations et des conseils au projet. La première réunion du comité de pilotage a été mise à profit pour informer un éventail élargi de public y compris les autorités au niveau national sur l'état d'avancement du projet et les modalités de mise en œuvre du projet.

Une visite conjointe avec la partie nationale a été réalisée et a permis de faire une prise de contact avec les autorités locales et les parties prenantes et de les informer sur le projet.

Le suivi de la restitution des études de base au niveau de 12 collectivités CR Farmoriah ; CR Benty ; CR Moussayah. CR Maférinyah CU Coyah ; CR Manéah ; CR Kouria CU Dubréka ; CR Tanènè ; CR Tamita ; CR Tougnifily ; CR Lisso.

Activité réalisée en partenariat avec la prestation du cabinet WAD.

Suivi des actions de plaidoyer pour un accès sécurisé des femmes et des jeunes à la terre au niveau de quatre préfectures et Conakry. Boffa, Coyah, Dubréka et Forécariah. Activité réalisée en partenariat avec Action mines.

Le suivi de la tenue des réunions des cadres de dialogue de : Boffa, Coyah, Dubréka et Forécariah.

Est-ce que les indicateurs des résultats ont des bases de référence *

Si seulement certains des indicateurs de résultats ont des lignes de base, sélectionnez 'oui'

oui

non

Veillez décrire brièvement. *

Veillez limiter votre réponse à 350 mots

Tous les indicateurs de résultats ont des bases de référence ainsi des cibles définis à atteindre au niveau de toutes les composantes . Ces indicateurs permettront de mesurer les progrès réalisés pendant et au terme de la mise en œuvre du projet.

Le projet a-t-il lancé des enquêtes de perception ou d'autres collectes de données communautaires? *

oui

non

Veillez décrire brièvement. *

Veillez limiter votre réponse à 350 mots

Une enquête de perception a été menée par le laboratoire de recherche des Sciences Sociales, Humaines et Economiques et a permis de définir les valeurs de référence détaillées, les cibles pour les indicateurs programmés.

Un atelier de restitution et de validation du rapport par le Comité Technique de Suivi a été organisé à cet effet. Les résultats de cette enquête nous permettront d'établir une base de planification et d'affiner le plan de suivi et l'évaluation des résultats de sorte que l'information obtenue puisse guider une mise en œuvre efficace des activités du projet. Un rapport disponible a été validé par l'ensemble des membres du comité technique de suivi.

Evaluation

Est-ce qu'un exercice évaluatif a été conduit pendant la période du rapport? *

- oui
 non

Budget pour évaluation finale (en USD) *

26458.07

Si le projet se termine dans les 6 prochains mois, décrire les préparatifs pour l'évaluation *

Veillez limiter votre réponse à 350 mots

Non

Effets catalytiques

Effets catalytiques (financiers): Le projet a-t-il conduit à un financement supplémentaire provenant d'autres sources ? *

- oui
 non

Effet catalytique (non financier) : Le projet a-t-il permis ou créé un changement plus important ou à plus long terme dans la construction de la paix (comment le projet a-t-il contribué à l'accroissement ou le développement de programmes ou de politiques visant à pérenniser la paix, si bien au sein du système des Nations Unies qu'à l'extérieur)? *

- Aucun effet catalytique
 Peu d'effet catalytique
 Effet catalytique important
 Effet catalytique très important
 Je ne sais pas
 Trop tôt pour savoir

Veillez décrire comment le projet a eu un effet catalytique (non financier), c'est à dire, comment le projet a-t-il contribué à l'accroissement ou le développement de programmes ou de politiques visant à pérenniser la paix, si bien au sein du système des Nations Unies qu'à l'extérieur *

Veillez limiter votre réponse à 350 mots

La sélection des membres du comité technique au sein des départements ministériels, la coprésidence du comité de pilotage qui est l'instance supérieure et stratégique de gouvernance par le Ministère lead ainsi que la mise en place des cadres de concertation et de dialogue composés des membres issus des communautés et dont leurs plans d'action sont pris en compte dans les plans de développement des collectivités sont des éléments qui favorisent la responsabilisation des acteurs et leur appropriation du processus de mise en œuvre pouvant les amener à reproduire ou améliorer les mêmes actions de pérennisation de la paix autour du foncier.

Le projet a-t-il un plan de sortie explicite? *

oui

non

Veillez décrire les mesures prises pour assurer la pérennisation des acquis de la consolidation de la paix au delà de la durée du projet *

Veillez limiter votre réponse à 350 mots

L'implication et la responsabilisation des bénéficiaires et services techniques sur tout le cycle de vie du projet, leur renforcement de capacités sur les thématiques de gestion de conflits fonciers, du foncier et de l'Urbanisme ainsi que sur les questions environnementales les amèneront à acquérir des compétences et s'approprier graduellement du processus. De même la mise en place des cadres de dialogues, de mécanismes de recours pacifique et la prise en compte de leur accompagnement dans les plans de développement locaux pourront faciliter la pérennisation des acquis du projet. Enfin, le renforcement de capacités des cadres des services techniques et des collectivités étant transversal à toutes les composantes, les acquis issus en ces domaines constituent un levier pour la pérennisation

Y a-t-il d'autres points concernant la mise en œuvre du projet que vous souhaitez partager, y compris sur les besoins en capacité des organisations bénéficiaires?

Annex: Veillez utiliser cet espace pour soumettre toute information complémentaire au rapport (par exemple des détails additionnels sur les indicateurs)

[Click here to upload file. \(< 5MB\)](#)

Merci. Vous avez terminé le rapport. Veillez cliquer sur le bouton SUBMIT ci-dessous. Quand votre rapport est soumis, une bande jaune vous l'annoncera en haut de la page. Cela peut prendre quelques secondes